

Seznam příloh

Příloha č. 1: Palác Palmovka (obrázek)

Příloha č. 2: Křižovatka Palmovka – celkový pohled (obrázek)

Příloha č. 3: Přibližné vymezení zkoumaného terénu (obrázek)

Příloha č. 4: Letecká mapa Palmovky (obrázek)

Příloha č. 5: Krajina Palmovky na mapě Stablního katastru ze čtyřicátých let devatenáctého století (obrázek)

Příloha č. 6: Krajina Palmovky na mapě z roku 1938 s naznačenou regulací nové uliční sítě a domovních bloků. Prostředkem ulice Na Žertvách prochází již neexistující železniční trať (obrázek)

Příloha č. 7: Viniční krajina Libně na kresbě – pohled od jihozápadu (obrázek)

Příloha č. 8: Rozsah bývalého ghetta (obrázek)

Příloha č. 9: Původní podoba Koželušské ulice v bývalém ghettu. Dům s nápisem uprostřed je dosud zachován jako čistírna automobilů (obrázek)

Příloha č. 10: Usedlost Stará Balabenka (obrázek)

Příloha č. 11: Bývalá trať v dnešní ulici Na Žertvách (obrázek)

Příloha č. 12: Hrabalova zeď (obrázek)

Příloha č. 13: Křižovatka v roce 1963 před výstavou stanice metra a před zrušením železniční tratě (obrázek)

Příloha č. 14: Adaptace tovární haly v projektu Palmovka Open Park (obrázek)

Příloha č. 15: Projekt Docks na místě bývalého přístavu (obrázek)

Příloha č. 16: Autobusové nádraží na náměstí Bohumila Hrabala (obrázek)

Příloha č. 17: Oblast bývalého ghetta na nároží ulic Zenklova a Koželušská (obrázek)

Příloha č. 18: Libeňská synagoga na křižovatce Palmovka (obrázek)

Příloha č. 19: Budova bývalého Dolního nádraží vedle rozestavěného Centra Palmovka (obrázek)

Příloha č. 20: Oblast bývalého ghetta v Koželušské ulici – zachovaný původní dům a sídlo společnosti Metrostav (obrázek)

Příloha č. 21: Nástěnka využitá během participačního setkání s občany k projektu úpravy prostranství před radnicí 31. 5. 2018 s nalepenými náměty (obrázek)

Příloha č. 22: Osnova dotazníku pro informátory včetně hlavních výzkumných témat a rámcových otázek (dokument)

Příloha č. 23: Přehled informátorů účastnících se výzkumných rozhovorů – 1. část (tabulka)

Příloha č. 24: Přehled informátorů účastnících se výzkumných rozhovorů – 2. část (tabulka)

Příloha č. 25: Přehled informátorů účastnících se výzkumných rozhovorů – 3. část (tabulka)

Přílohy

Příloha č. 1: Palác Palmovka (obrázek)



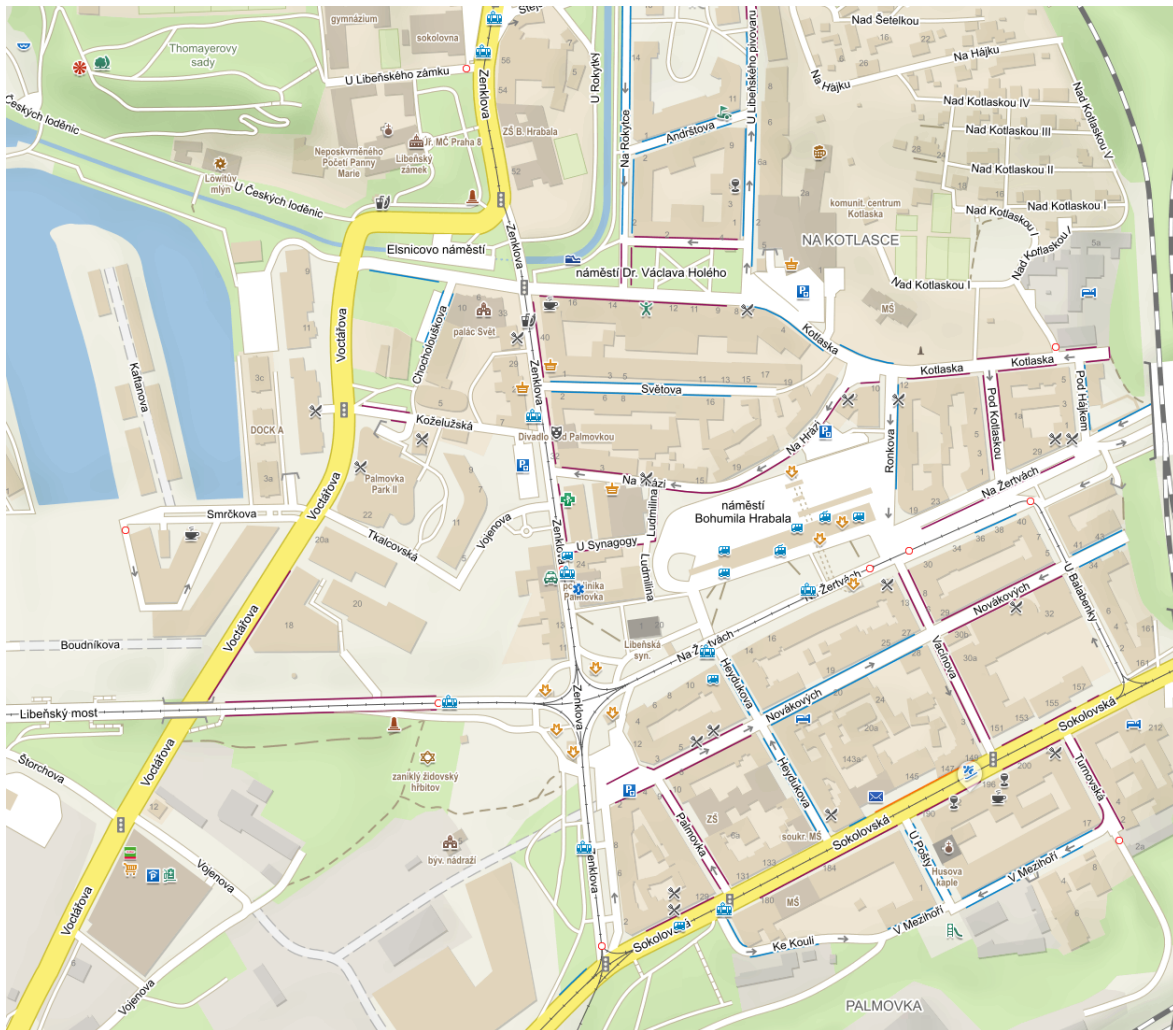
Zdroj: Vlastní (2018)

Příloha č. 2: Křižovatka Palmovka – celkový pohled (obrázek)



Zdroj: Vlastní (2018)

Příloha č. 3: Přibližné vymezení zkoumaného terénu (obrázek)



Zdroj: Mapy.cz (2019)

Příloha č. 4: Letecká mapa Palmovky (obrázek)



Zdroj: Mapy.cz (2019)

Příloha č. 5: Krajina Palmovky na mapě Stablního katastru ze čtyřicátých let devatenáctého století (obrázek)



Zdroj: Dvě Prahy (2019)

Příloha č. 6: Krajina Palmovky na mapě z roku 1938 s naznačenou regulací nové uliční sítě a domovních bloků. Prostředkem ulice Na Žertvách prochází již neexistující železniční trať (obrázek)



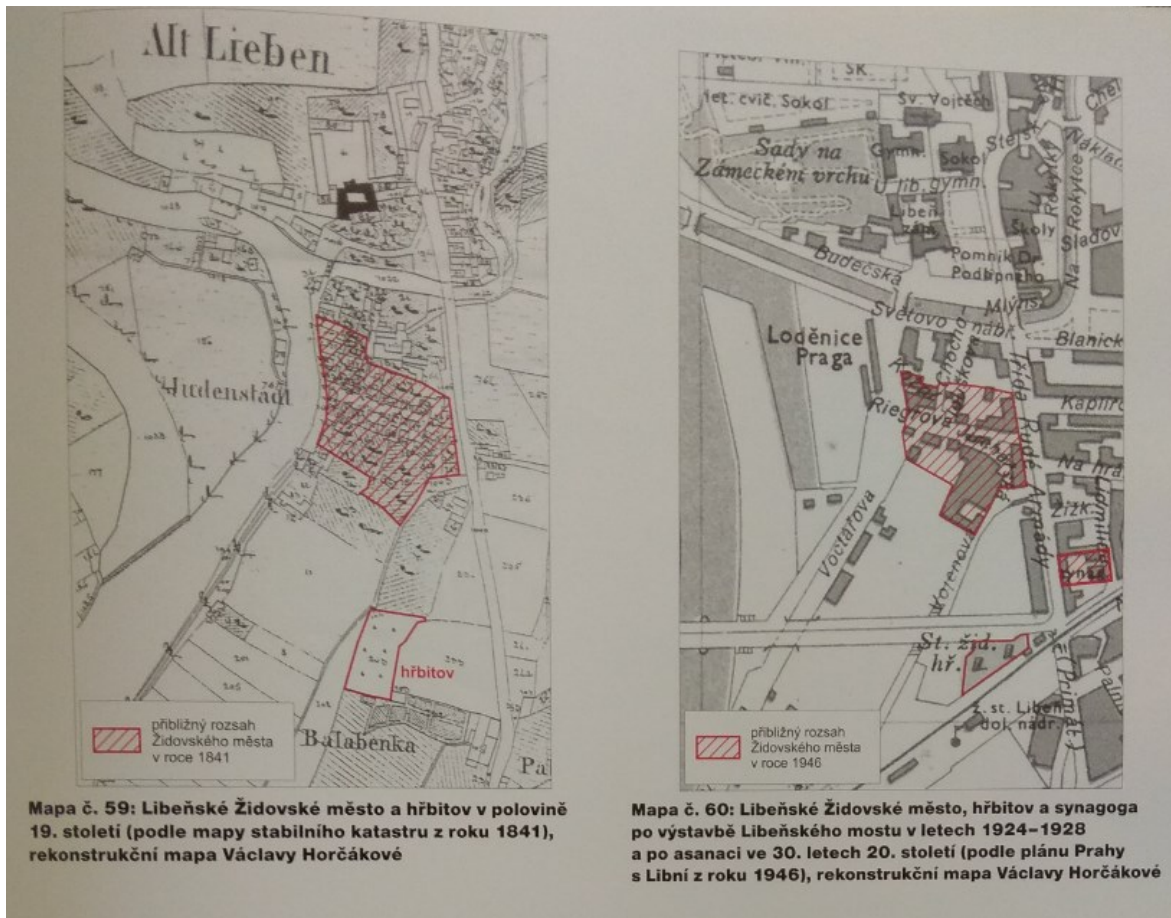
Zdroj: Dvě Prahy (2019)

Příloha č. 7: Viniční krajina Libně na kresbě – pohled od jihozápadu (obrázek)



Zdroj: Postl (1818)

Příloha č. 8: Rozsah bývalého ghetta (obrázek)



Zdroj: Horčáková a kol. (2006, mapový list č. 33 – vlastní reprodukce)

Příloha č. 9: Původní podoba Koželušské ulice v bývalém ghettu. Dům s nápisem uprostřed je dosud zachován jako čistírna automobilů (obrázek)



Zdroj: Jungmann (2012, s. 33 – reprodukce z: <https://czumalo.wordpress.com/2013/02/>)

Příloha č. 10: Usedlost Stará Balabenka (obrázek)



Zdroj: Jungmann (2012, s. 14 – reprodukce z:
https://commons.wikimedia.org/wiki/File:Star%C3%A1_Balabenka.jpg)

Příloha č. 11: Bývalá trať v dnešní ulici Na Žertvách (obrázek)



Zdroj: Bečková (2009, s. 129 – reprodukce z:
<https://czumalo.wordpress.com/2013/02/15/ulice-na-zertvach/>)

Příloha č. 12: Křižovatka v roce 1963 před výstavou stanice metra a před zrušením železniční tratě (obrázek)



Zdroj: Jungmann (2012, s. 41 – vlastní reprodukce)

Příloha č. 13: Adaptace tovární haly v projektu Palmovka Open Park (obrázek)



Zdroj: Vlastní (2018)

Příloha č. 14: Hrabalova zeď (obrázek)



Zdroj: Vlastní (2018)

Příloha č. 15: Projekt Docks na místě bývalého přístavu (obrázek)



Zdroj: Vlastní (2018)

Příloha č. 16: Autobusové nádraží na náměstí Bohumila Hrabala (obrázek)



Zdroj: Vlastní (2018)

Příloha č. 17: Oblast bývalého ghetta na nároží ulic Zenklova a Koželušská (obrázek)



Zdroj: Vlastní (2018)

Příloha č. 18: Libeňská synagoga na křižovatce Palmovka (obrázek)



Zdroj: Vlastní (2018)

**Příloha č. 19: Budova bývalého Dolního nádraží vedle rozestavěného Centra Palmovka
(obrázek)**



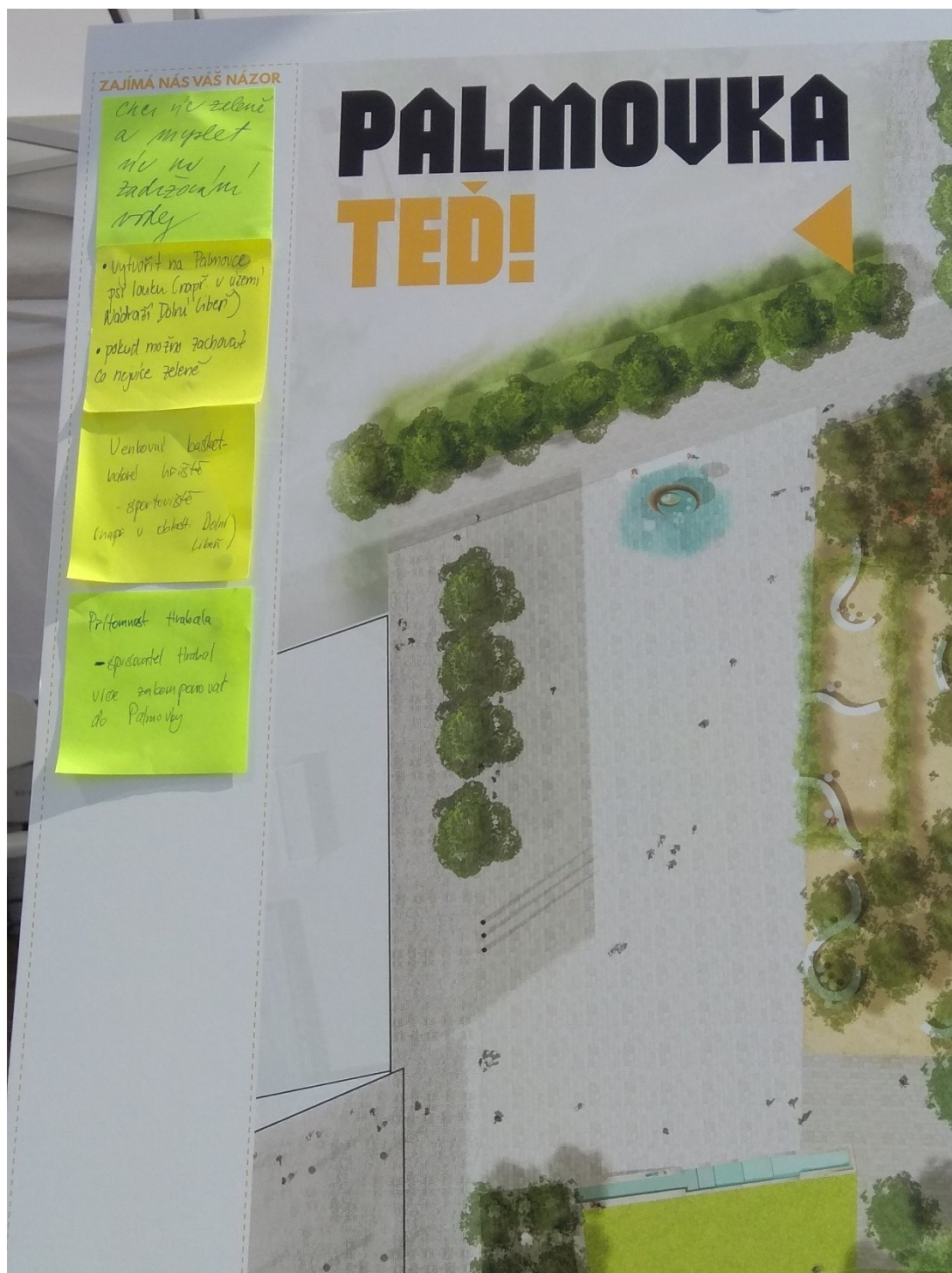
Zdroj: Vlastní (2018)

Příloha č. 20: Oblast bývalého ghetta v Koželušské ulici – zachovaný původní dům a sídlo společnosti Metrostav (obrázek)



Zdroj: Vlastní (2018)

Příloha č. 21: Nástěnka využitá během participačního setkání s občany k projektu úpravy prostranství před radnicí 31. 5. 2018 s nalepenými náměty (obrázek)



Zdroj: Vlastní (2018)

Příloha č. 22: Osnova dotazníku pro informátory včetně hlavních výzkumných témat a rámcových otázek (dokument)

1. Úvodní představení

- Představení komunikačního partnera
- Jak dlouho na Palmovce žijete?
- Jaký je Váš vztah k Palmovce?

2. Percepce prostoru Palmovky

- Jaký má Palmovka charakter?
- Co je pro Palmovku specifické?
- Jaké ve Vás Palmovka vyvolává emoce?
- Má Palmovka nějakou identitu nebo je to spíš jenom prostor? Co by tu identitu případně pomohlo vybudovat?
- Jak vnímáte architektonickou a urbanistickou podobu Palmovky?
- Jak tento prostor vnímáte v kontextu Prahy
- Souvislost a podobnost s transformací Anděla apod.
- Jací zde žijí lidé?
- Existuje něco jako místní komunita? Sousedská setkání?

3. Využívání prostoru Palmovky

- Jakým způsobem prostranství na Palmovce využíváte?
- Chybí Vám na Palmovce něco, co by vám poskytlo důvod sem chodit?
- Co se Vám na současné podobě Palmovky líbí?
- Co konkrétně se Vám na její současné podobě nelíbí?
- Jsou zde podle Vás nebezpečná místa?

4. Historie Palmovky

- Vnímáte historickou podobu Palmovky a to, jak se liší od současné?
- Chtěl byste něco z původní podoby Palmovky zachovat, případně obnovit či upomínat?
 - Návrat k historické podobě (Židovský hřbitov, upomínka na Hrabala, železniční minulost...)
 - Moderní veřejné prostranství

5. Budoucnost Palmovky

- Jak hodnotíte záměry s úpravou veřejného prostoru (dláždění, stromy, kavárna a rozhledna)
- Jaký konkrétní návrh na změnu byste doporučil/a kromě těch, které představili architekti?
- Budoucí stavební záměry na Palmovce a jejich hodnocení? (Palmovka ONE, Centrum Palmovka, OS Zenklova, Palmovka Park, tunel, Libeňský most)
- Jakou vidíte budoucnost Palmovky v kontextu Prahy?

**Příloha č. 23: Přehled informátorů účastnících se výzkumných rozhovorů – 1. část
(tabulka)**

Seznam informátorů			
Okruh informátorů	Jméno v textu	Pozice	Délka rozhovoru
Politici	pan Jan	zastupitel MČ Praha 8	92
	pan Martin	politik v opozici	87
Developeři	pan Vlastimil	pracovník developerské společnosti Metrostav	31
	pan Stanislav	pracovník developerské společnosti Landia	30
	pan Emil	pracovník developerské společnosti Crestyl	54
Podnikatelé, obyvatelé a zaměstnanci v místních obchodech a podnicích	pan Tibor	podnikatel v pohostinství (kavárna)	82
	pan Hynek	podnikatel v pohostinství (restaurace)	128
	pan Lumír	podnikatel v pohostinství a zároveň obyvatel (kavárna)	72
	pan Alexandr	podnikatel v pohostinství (restaurace)	29
	pan Dominik	podnikatel v pohostinství (kavárna)	82
	podnikatel pan Bořek	podnikatel v pohostinství (restaurace)	15
	paní Monika	podnikatelka v řemeslné výrobě a obyvatelka	82
	pan Richard	prodavač v lahůdkářství a obyvatel	52

**Příloha č. 24: Přehled informátorů účastnících se výzkumných rozhovorů – 2. část
(tabulka)**

Seznam informátorů			
Okruh informátorů	Jméno v textu	Pozice	Délka rozhovoru
Podnikatelé, obyvatelé a zaměstnanci v místních obchodech a podnicích	pan Gustav	prodavač v knihkupectví	10
	pan Lumír	provozní v restauraci	5
	prodavačka paní Blanka	prodavačka v papírnictví	5
	paní Táňa	prodavačka v květinářství	71
	paní Jiřina	prodavačka v obchodě s řemeslnickými potřebami	5
	paní Olga	lékárnice	81
	barmanka paní Eliška	barmanka a obyvatelka	38
	pan Viktor	obyvatel a zástupce spolku Naše Libeň	50
	pan Daniel	obyvatel	87
	pan Ctirad	obyvatel a člen sdružení Serpens	92
	pan František	obyvatel	10
	paní Lucie	obyvatelka činná v komunitním životě	91
	paní Natálie	obyvatelka a zároveň členka ZSO Palmovka	109
paní Pavla	obyvatelka činná v komunitním životě	57	

**Příloha č. 25: Přehled informátorů účastnících se výzkumných rozhovorů – 3. část
(tabulka)**

Seznam informátorů			
Okruh informátorů	Jméno v textu	Pozice	Délka rozhovoru
Architekti a urbanisté	pan Oldřich	architekt a urbanista se zájmem o Palmovku	76
	pan Kryštof	architekt a urbanista ze studia UNIT architekti	59
	paní Eva	pracovnice IPR	61
Zástupci institucí, občanských spolků a iniciativ	pan Norbert	pracovník spolku Matana	33
	pan Čeněk	pracovník FTV Prima	30
	pan Ivo	pracovník divadla Pod Palmovkou	86
	pan Patrik	pracovník Dopravního podniku	79
	paní Bohumila	pracovnice ZŠ Palmovka	45
	paní Jarmila	pracovnice MŠ Sokolovská	79
	pan Jindřich	projektový manažer a pracovník Magistrátu	84
	paní Irena	zástupkyně spolku 8Jinak!	97
	pan Jiří	zástupce iniciativy Libeňský most nebourat, nerozšiřovat	73
	paní Anna	pracovnice Komunitního centra Rubikon	54
pan Štěpán	pracovník Křesťanského společenství Praha	62	