

Univerzita Karlova

Filozofická fakulta

Habilitační práce


Město v bouři

Urbanismus a architektura
historického centra Prahy 1830-1970

(obrazová příloha)

2021

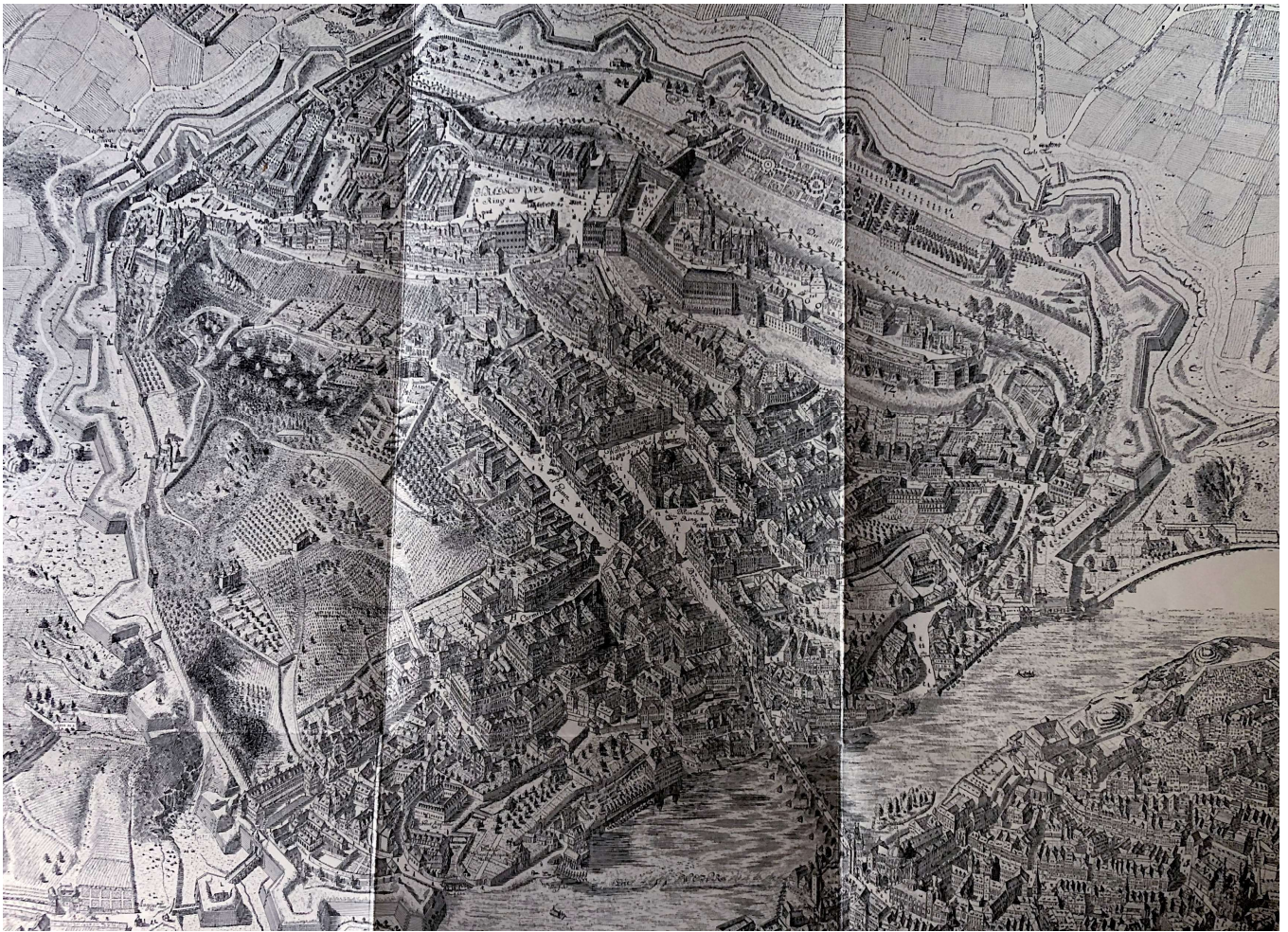
PhDr. Richard Biegel, Ph.D.



1. Panorama Prahy z Letné, 1832, lept Vincenc Morstadt, Pedagogické muzeum Komenského, sign. UG 380



2. Křižovnické náměstí, kresba Vincenc Morstadt, 1850, AMP sign. 5 D 18




3. Huberův prospekt Prahy, detail Malé Strany a Hradčan, Österreichische Nationalbibliothek, repro Wirth 1934



4. Malostranské náměstí, 1793, kolorovaná mědirytina Filip a František Hegerové, MMP, repro Kropáček 1995



5. Staroměstské náměstí, kolem 1820, barevná litografie Samuel Prout, MMP, repro Kropáček 1995



6. Staré a Nové Město z Petřína, 1828, kresba perem Vincenc Morstadt, AMP sign. 318



7. Langweilův model Prahy, detail Starého Města, MMP, repro Bečková – Fokt 1996



8. Václavské náměstí od Koňské brány, 1835, kresba perem lavírovaná sépií Vincenc Morstadt, MMP inv. č. D 1406



9. Dobyččí trh od severu, 1810, lept s akvatintou L. A. Buquoy, MMP inv. č. 3314



10. Karlovo náměstí před rokem 1862, foto Wilhelm Rupp, AMP sign. VI 62/4



11. Panorama Prahy z vrchu Žižkova, kolorovaný lept Vincenc Morstadt, 1820, MMP inv. č. 10727



12. Pohled na Prahu ze Schüttelsberské zahrady, kolorovaný lept Vincenc Morstadt, 1826, MMP inv. č. 31225



13. Pohled na nové Aleje u kláštera Františkánů, 1794, kolorovaná mědirytina Filip a František Hegerové, MMP, repro Kropáček 1996



14. Novoměstská strana Příkopů, 1820, lavírovaná kresba perem Josef Šembera, MMP inv. č. 25825



15. Hybernský klášter a Hybernská ulice, kolorovaná mědirytina Filip a František Hegerové, MMP



16. Před hlavní celnicí, 1847, lept Vincenc Morstadt, AMP sign. 5 A 3



17. Pohled na Prahu od Chotkovy silnice, 1836, barevný lept Vincenc Morstadt, AMP sign. 392




18. Řetězový most s výhledem na Prahu, kolem 1860, foto František Fridrich, býv. Fotoměřický ústav v Praze, repro Wrth 1940



19. Staré Město s Petřína, 1835, oceloryt Vincenc Morstadt, MMP inv. č. 28813/18



20. Staré Město s Petřína, 1852, oceloryt Vincenc Morstadt, MMP inv. č. 125916



21. Panorama Malé Strany a Hradčan, 1860, barevný lept Vincenc Morstadt, AMP sign. 401



22. Panorama Starého Města z Kamy, kol. 1860, kresba Vincenc Morstadt, AMP sign. 402



23. Oblast prvního nábřeží v letech 1815 a 1840, www.dveprahy.cz



24. Smetanovo nábreží, 1865, foto František Fridrich, ÚDU AV ČR, sign. 11855



25. Smetanovo nábreží 1866, foto František Fridrich, repro Wirth 1940



26. Újezdská brána z Petřína, 1865, foto František Fridrich, MMP inv. č. 173744



27. Nádraží Státní dráhy, kolem 1845, tónovaná litografie, MMP inv. č. 363272



28. Hybernská ulice s nádražím Státní dráhy, 1865, foto František Fridrich, repro Scheufler 1995.



29. Oblast Florence v letech 1816 a 1856, www.dveprahy.cz



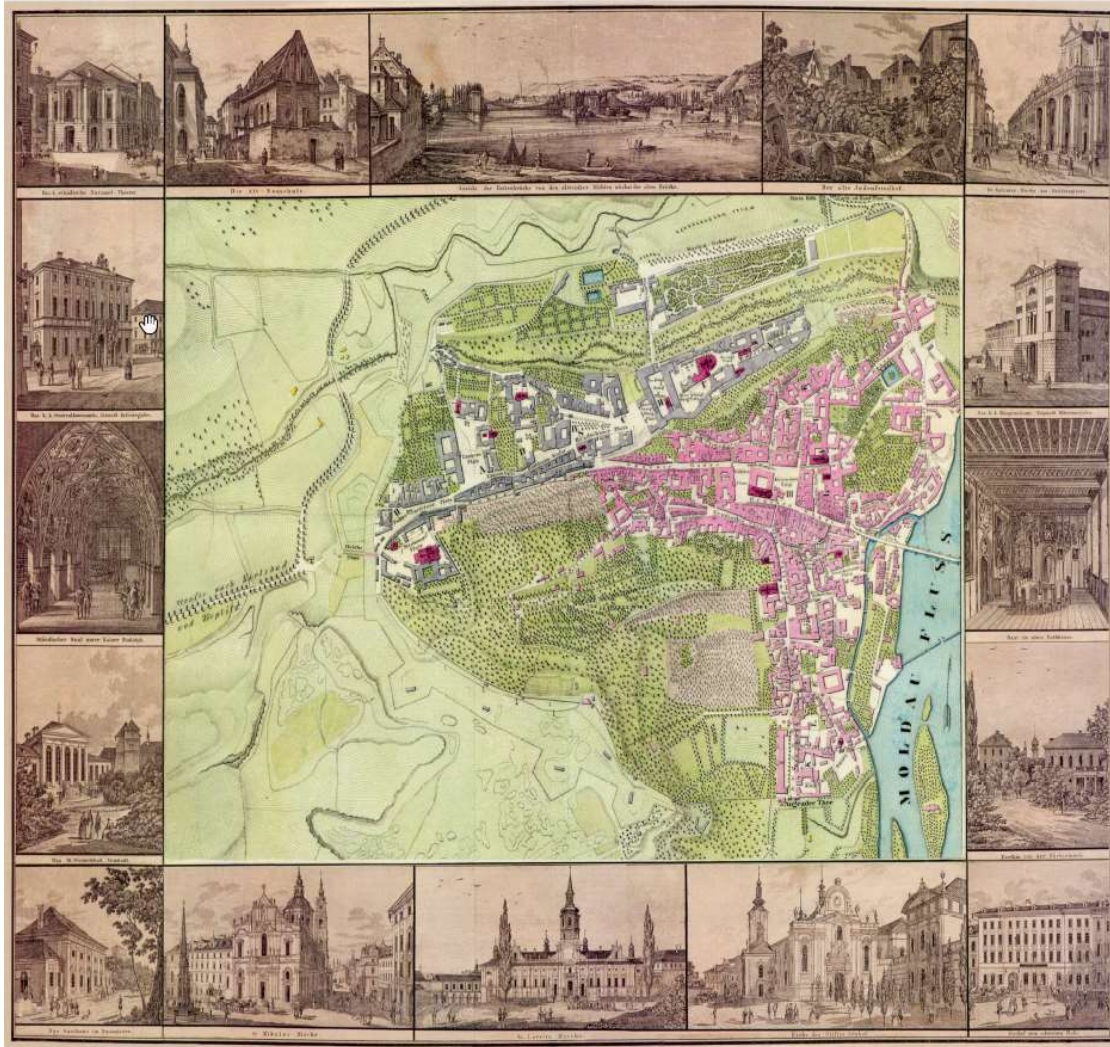
30. Staroměstské náměstí s radnicí, 1835, kresba Vincenc Morstadt, AMP 366



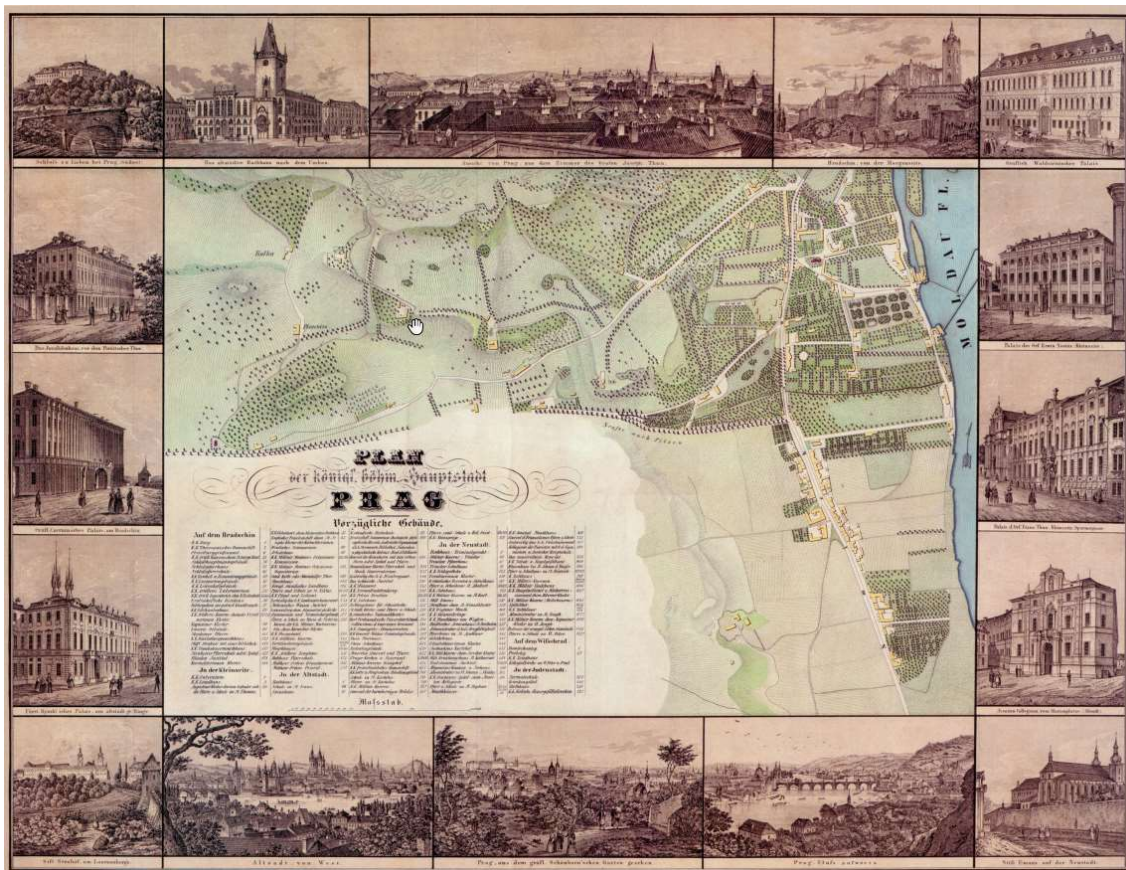
31. Staroměstské náměstí s radnicí, 1852, lresba Vincenc Morstadt, AMP 5 D 19



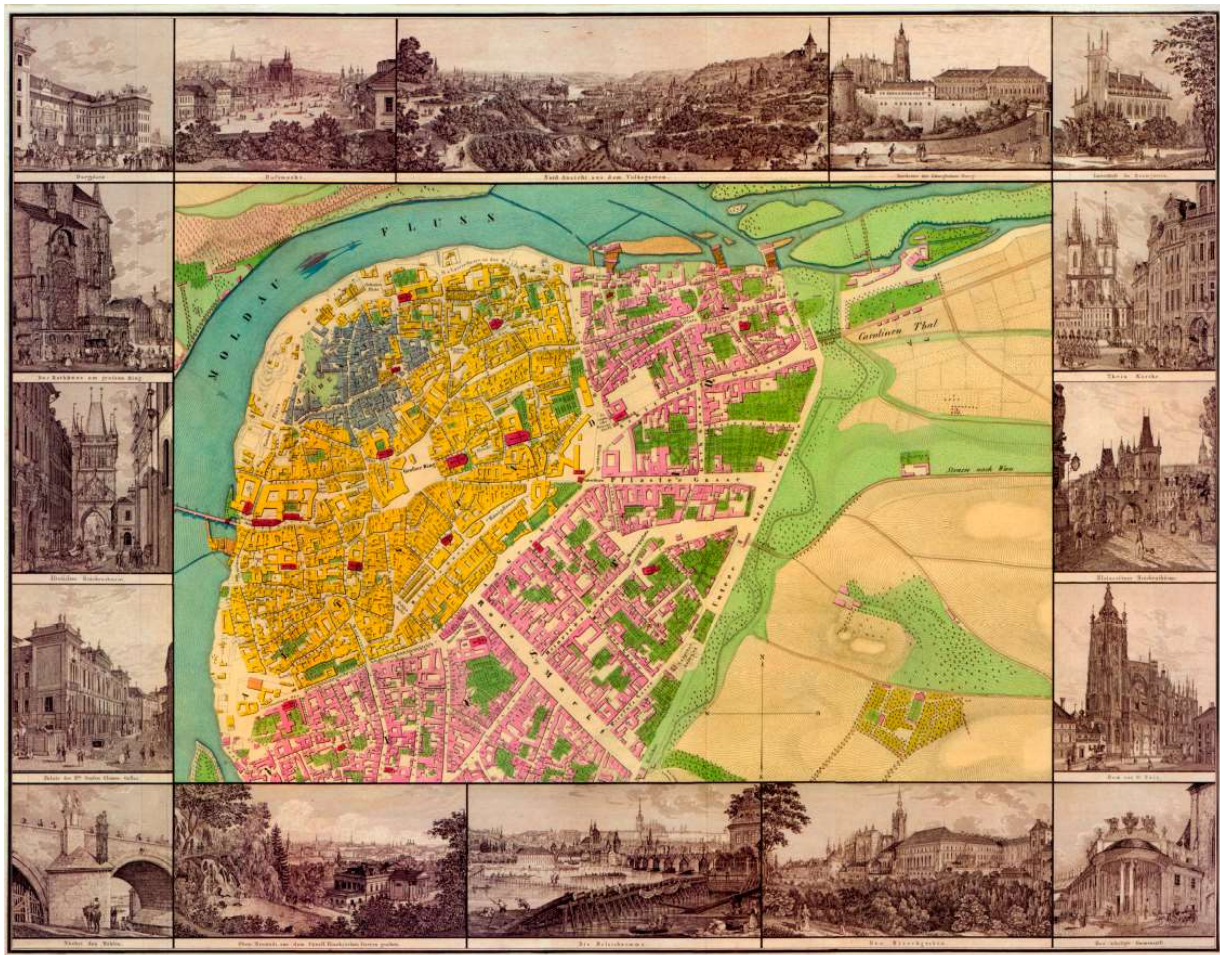
32. Východní průčelí SM radnice, 1856, foto Andreas Groll, NS FT 340, ÚDU AV ČR



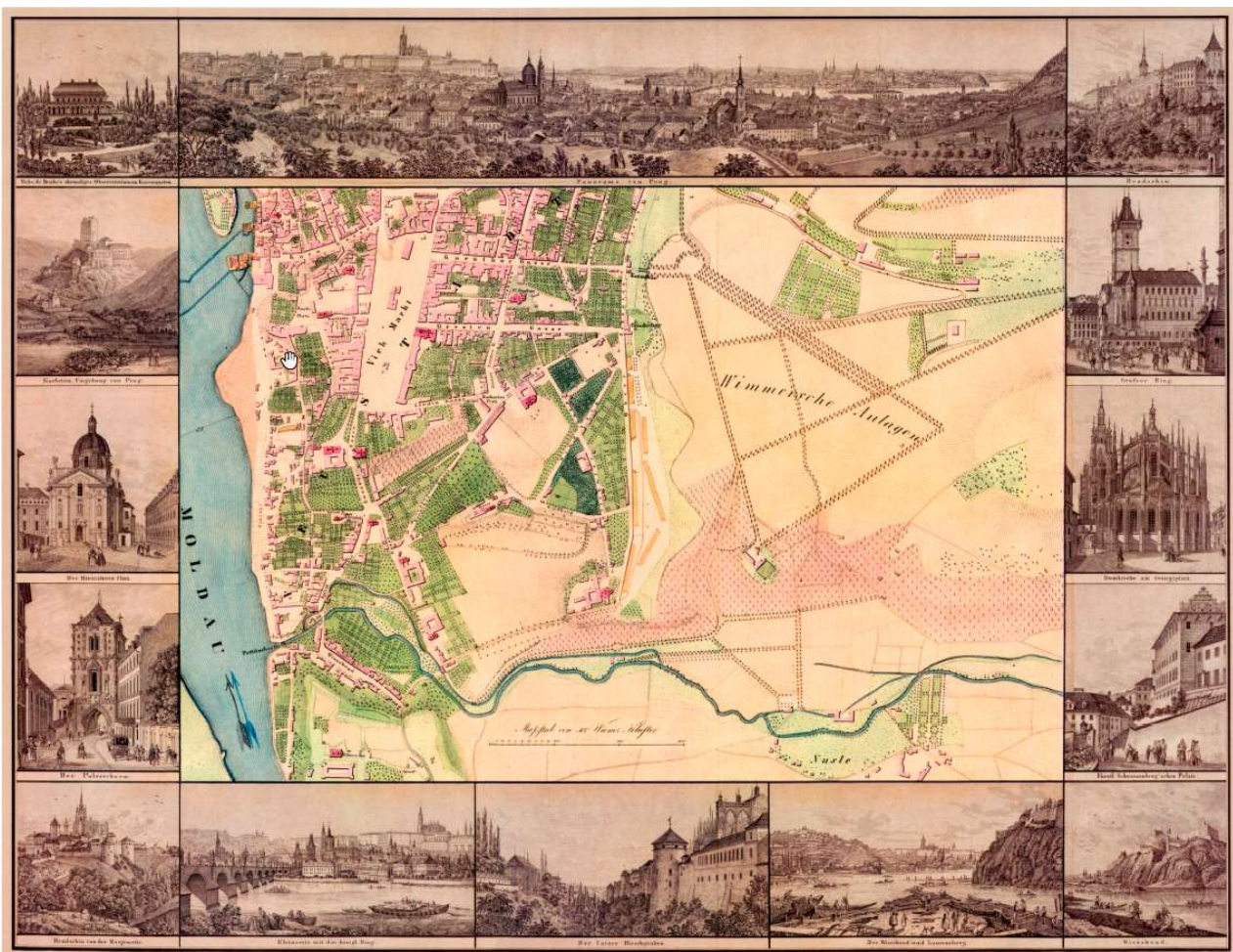
33. Plán Prahy z let 1841-43, 1. list, Carl Vasquez de Pinas



34. Plán Prahy z let 1841-43, 2. list, Carl Vasquez de Pinas



35. Plán Prahy z let 1841-43, 3. list, Carl Vasquez de Pinas



36. Plán Prahy z let 1841-43, 4. list, Carl Vasquez de Pinas



37. Staroměstské náměstí s Krocínovou kašnou, kolem 1860, býv. Fotoměřický ústav, repro Wirth 1940



38. Dům čp. 1009-I (Česká spořitelna) na Národní třídě, 1894, foto Jindřich Eckert, AMP VII 494



39. Slavnostní položení základního kamene Národního divadla, 1868,
foto František Fridrich, repro Wirth 1940



40. Národní divadlo, 1878, foto František Fridrich, repro Wirth 1940



41. Most císaře Františka Josefa I s průhledem do Eliščiny (Revoluční) třídy, 1868, foto František Fridrich, MMP NF 446



42. Železná lávka s Letné, 1875, foto František Fridrich, AMP VI 13/49



43. Železná lávka a malostranský břeh v okolí Klárova, foto Jindřich Eckert, AMP VI 39-19



44. Újezdská brána, 1862, foto Wilhelm Rupp, MMP inv. č. 173742



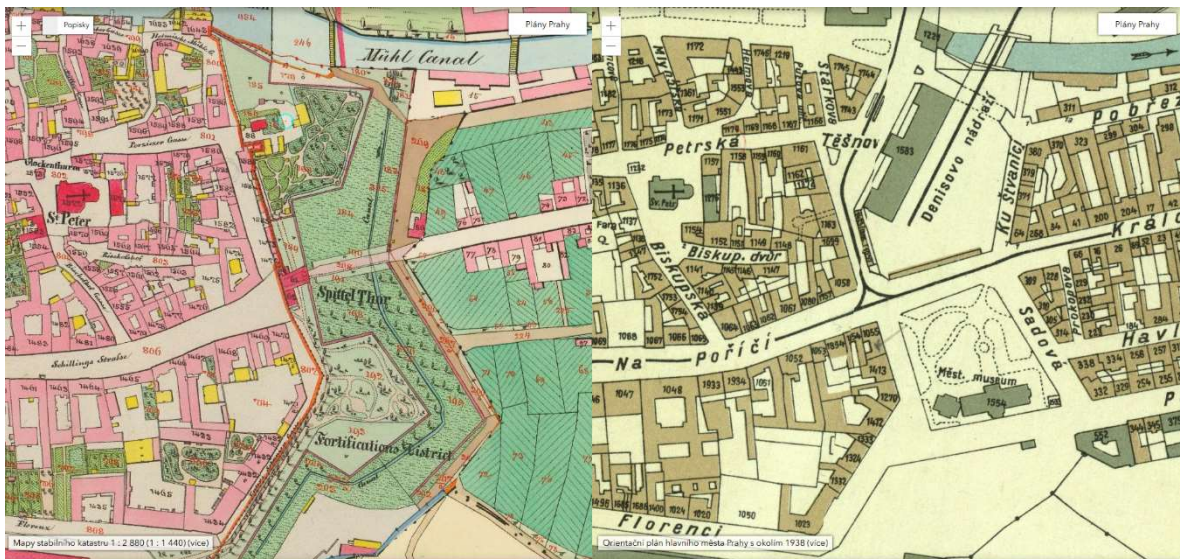
45. Újezdská brána ze Smíchovské strany, kolem roku 1890, foto Jindřich Eckert, MMP inv. č. 7820/1



46. Oblast Újezdské brány v letech 1840 a 1938, www.dveprahy.cz



47. Poříčská brána, 1873, repro Wirth 1948



48. Okolí Poříčské brány v letech 1840 a 1938, www.dveprahy.cz



49. Praha od východu, kole roku 1800, MMP inv. č. H 3.347



50. Boření hradeb v oblasti Nové brány na Novém Městě, kolem 1874, MMP inv. č. H 14.222



51. Nádraží císaře Františka Josefa I, po 1870, foto František Fridrich, MMP inv. č. H 173.777



52. Oblast novoměstských hradeb v letech 1840 a 1884, www.dveprahy.cz



53. Pražský Hrad a Malá Strana z Petřína, 1868, foto František Fridrich, MMP H 000 416



54. Východní část Pražského Hradu, Letná a Vltava z věže chrámu sv. Víta, kol. 1869, foto František Fridrich, AMP VI 13/18



55. Malá Strana ze zahrad pod Petřínem, 1868, foto František Fridrich, ÚDU AV ČR 20639



56. Malá Strana a Staré Město ze Seminářské zahrady, 1865, foto František Fridrich, NM OSČD s. n.



57. Pohled ze zahrady Kinských ke Smíchovu, František Fridrich, 1864, repro Scheufler 1995



58. Pobřeží pod Vyšehradem, foto František Fridrich, kolem 1870, AMP VI 12/6 b



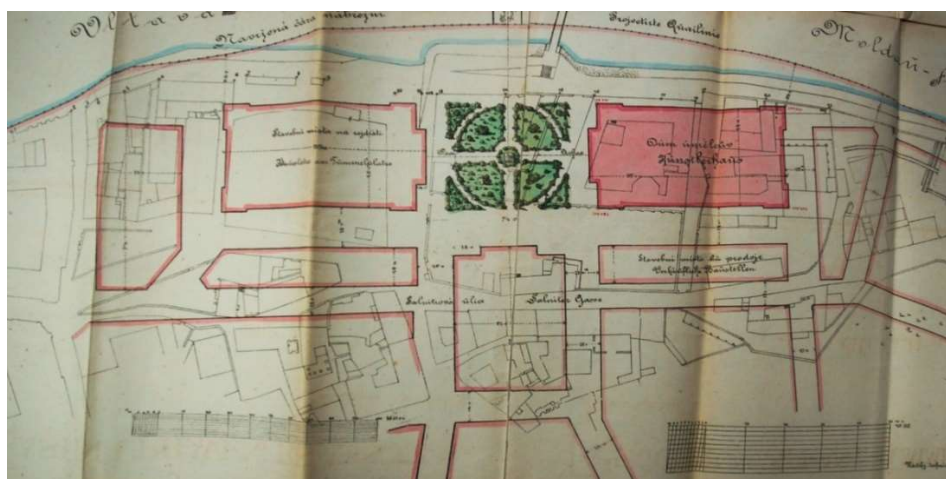
59. Karlův Most a Staré Město z Malostranské mostecké věže, foto Andreas Groll, 1856, ÚDU AV ČR 523



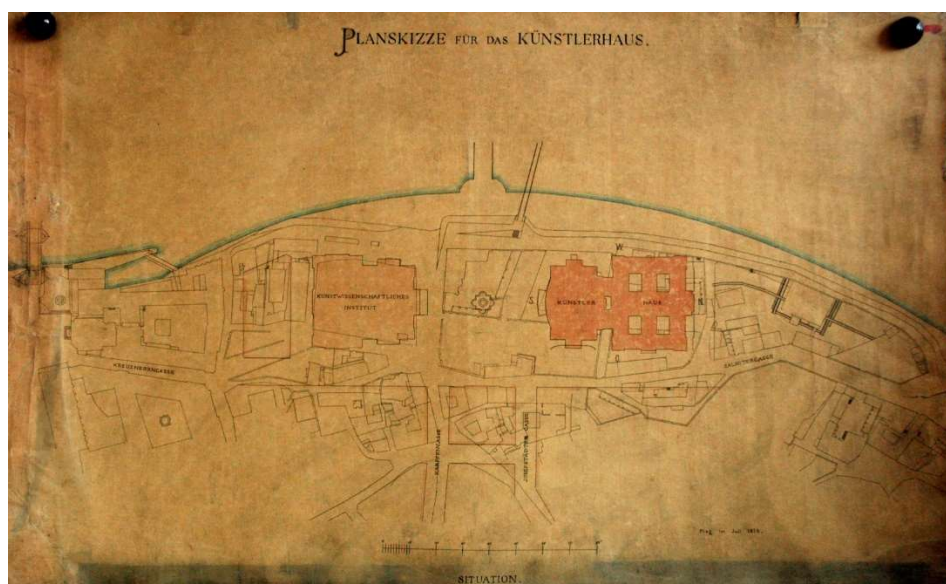
60. Hradčany a Malá Strana s Karlovým mostem, foto Andreas Groll, 1856, ÚDU AV ČR 520




61. Staroměstský břeh před stavbou nábřeží ze Starých zámeckých schodů, foto František Fridrich, kolem 1867, MMP H 1730748



62. Městský stavební úřad, Návrh na regulaci Rejdiště, 1874, AA NTM



63. Josef Zitek, Návrh regulace okolí Rudolfina, 1874, AA NTM



64. Rudolfinum v průběhu stavby, foto Jindřich Eckert, 1878, AMP VIII 235




65. Rudolfinum z Křížovnické ulice, 1910, AMP I12124




66. Železná lávka a Rudolfinum, kolem 1905, MMP H 205 431.



67. Rejdiště v letech 1816, 1869 a 1884, , www.dveprahy.cz



68. Stavba nábřeží u křižovníků, foto František Fridrich, 1868, repro Wirth 1940.



69. Novoměstské pobřeží od Štítkovských mlýnů ke Svatováclavské trestnici, foto Jindřich Eckert, 1866, AMP VI 37/18.



70. Novoměstské pobřeží od Svatováclavské trestnice k Podskalí, foto Jindřich Eckert, 1866, AMP VI 37/18



71. Palackého nábřeží u Svatováclavské trestnice, 1888, MMP, ZPVlt1 121.



72. 2Palackého most z Podskalí, 1878, VI 39/23 AHMP



73. Emauzský klášter, 1870, repro Wirth 1940



74. Emauzy a Palackého nábřeží z Palackého mostu, kolem 1880, MMP H 110 102



75. Jižní část Podskalí, foto Jindřich Eckert, 1905, repro Wirth 1940



76. Podskalský břeh, kolem 1870, MMP H 110 106



77. Podskalí od řeky, před 1908, MMP H 122 561



78. Svatováclavská trestnice, kolem 1880, repro Wirth 1940



79. Alfred Hurtig – Jan Heide – Matěj Strunc, Plán na upravení Podskalí, 1885, repro Plán na upravení Podskalí 1886-1887



80. Podskalí v letech 1816, 1884 a 1938, , www.dveprahy.cz



81. Podskalská celnice 1910, MMP 44698



82.– Plán polohy a výšek Královského hlavního města Prahy, 1889, titulní strana



83. Plán polohy a výšek Královského hlavního města Prahy, 1889, celek



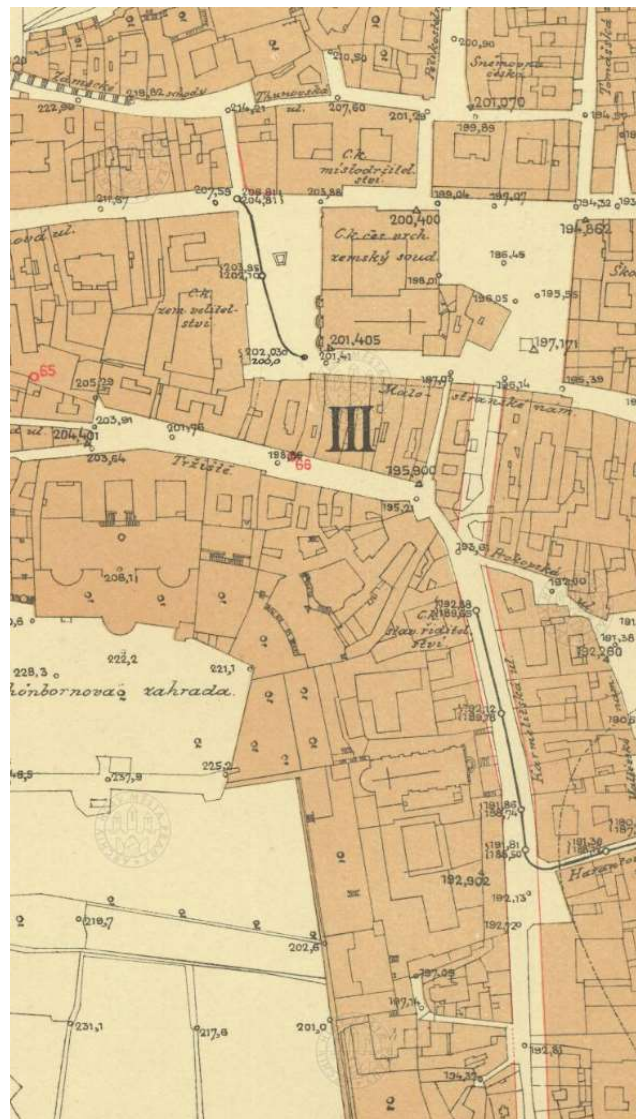
84. Plán polohy a výšek Královského hlavního města Prahy, 1889, Staré Město se zákresem asanačního plánu



85. Plán polohy a výšek Královského hlavního města Prahy, 1889, Petřská čtvrť s rozšířenou Klimentskou ulicí



86. Plán polohy a výšek Královského hlavního města Prahy, 1889, Horní Nové Město s regulací Zderaze a Podskalí



87. Plán polohy a výšek Královského hlavního města Prahy, 1889, Malá Strana s průlomem v jižní straně Malostranského náměstí a rozšířenou Karmelitskou ulicí



88. Kovárna na Linhartském náměstí, foto František Fridrich 1870, repro Wirth 1940



89. Dům U Hřebene, kolem 1880, foto František Fridrich, MMP 266



90. Dům U Goliáše, foto Jindřich Eckert, 1890, AMP XII 135




91. Průlom U Klíčů 1896, AMP VII 326



92. Uhelný trh, kolem 1870, MMP 21155



93. Uhelný trh, dnešní stav, foto Martin Micka



94. Staroměstský břeh od Letné, F. X. Sandmann, kol 1870, MMP 37030



95. Průhled Rabínskou ulicí ke Staronové synagoze, kolem 1900, foto Jindřich Eckert, AMP VIII 875



96. Maiselova ulice, kolem 1895, foto Jindřich Eckert, AMP VIII 831



97. Dům čp. 74-V v Maiselově ulici, kolem 1895, foto Jindřich Eckert, AMP VIII 826



98. Červená ulice u Staronové synagogy, 1903, foto Jindřich Eckert, AMP VIII 880



99. Dřevěný plácek u Staronové synagogy, 1898, foto Jindřich Eckert, repro Volavková 1947



100. Šamesova ulička, před 1897, foto Jindřich Eckert, AMP VIII 851



101. Velkodvorská synagoga, před 1906, foto Jindřich Eckert, repro Volavková 1947



102. Dům čp. 900-I na nároží Josefovské, Cikánské a Kostelní, klem 1900, 1906 AMP VIII 886



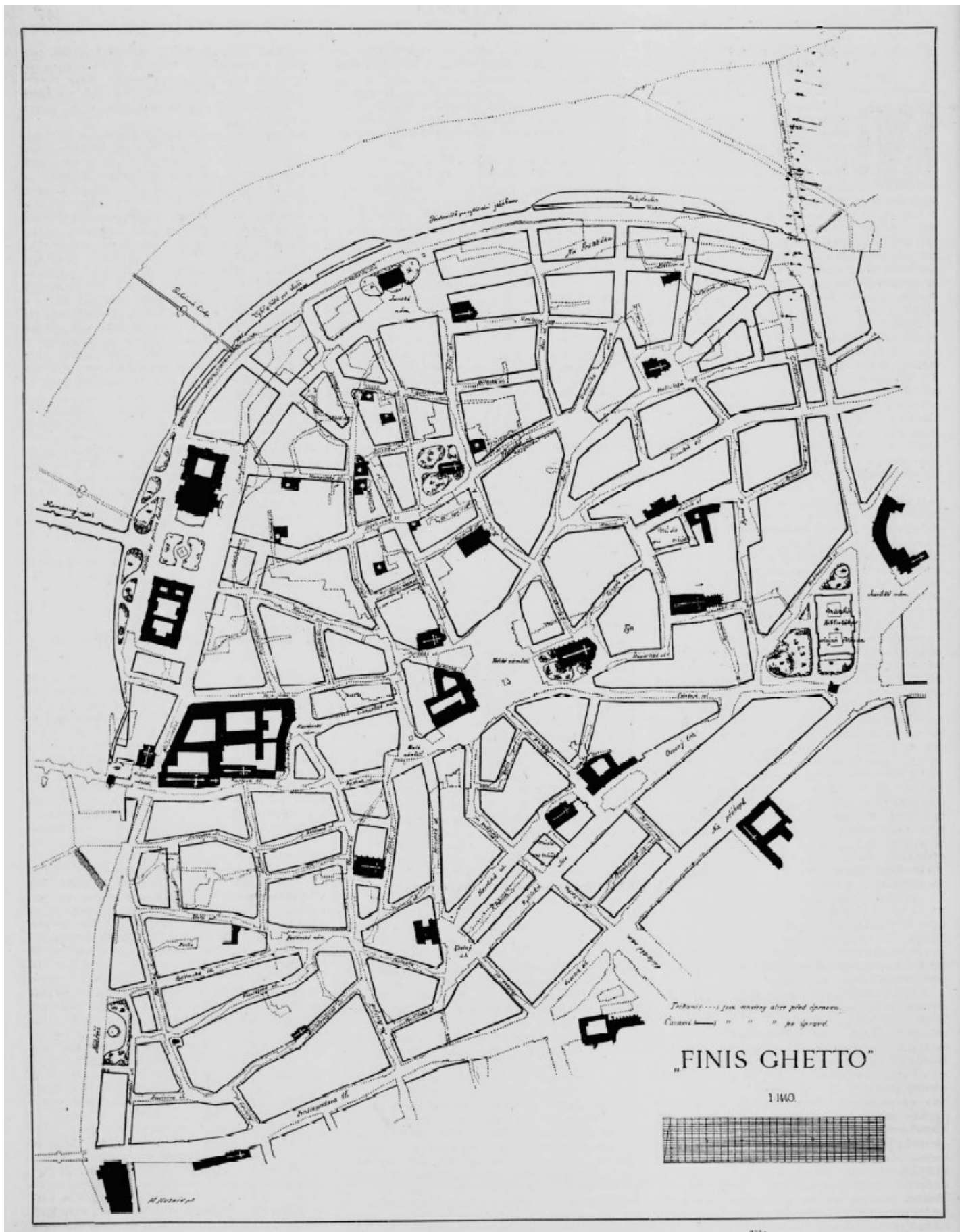
103. Ulice V kolnách, 1905, foto Jindřich Eckert, AMP VIII 186



104. Nádvoří domu čp. 156-V v ulici U staré školy, 1911, foto Jan Kříženecký, repro Volavková 1947



105. Nádvoří domu čp. 182-V v Cikánské ulici, 1909, foto Jan Kříženecký, repro Volavková 1947



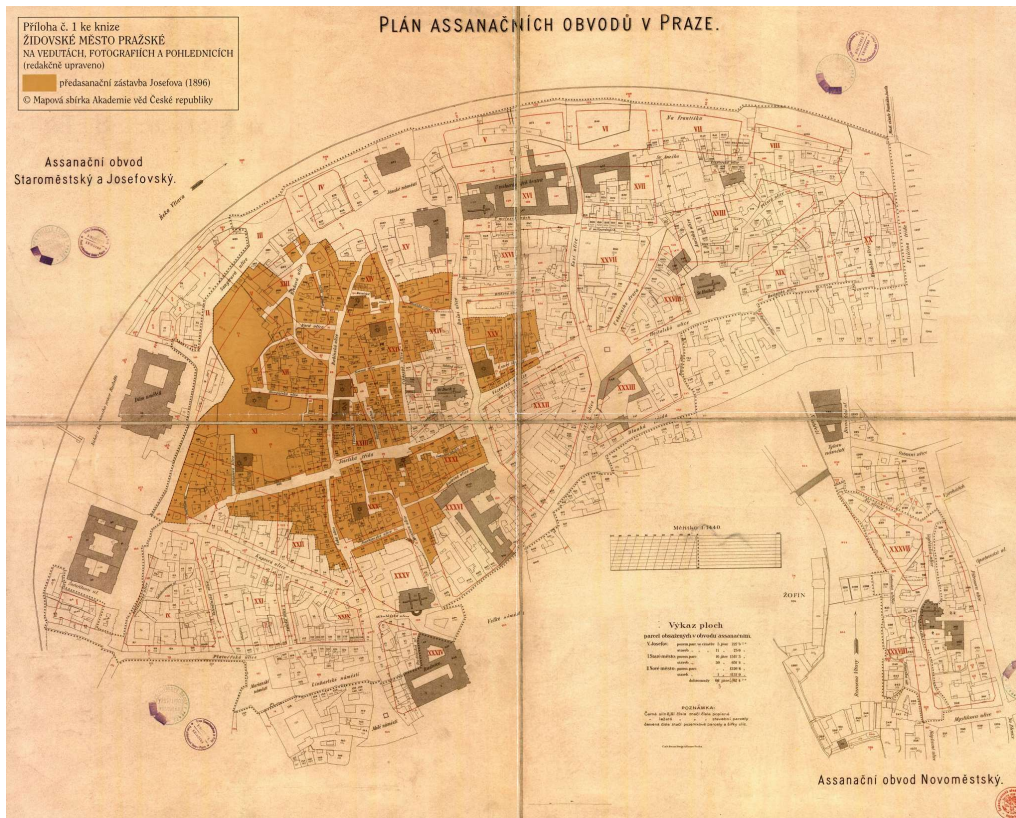
106. Alfréd Hurtig, Matěj Strunc a Jan Hejda, „Finis Ghetto“, 1886, repro Zlatá Praha 1887



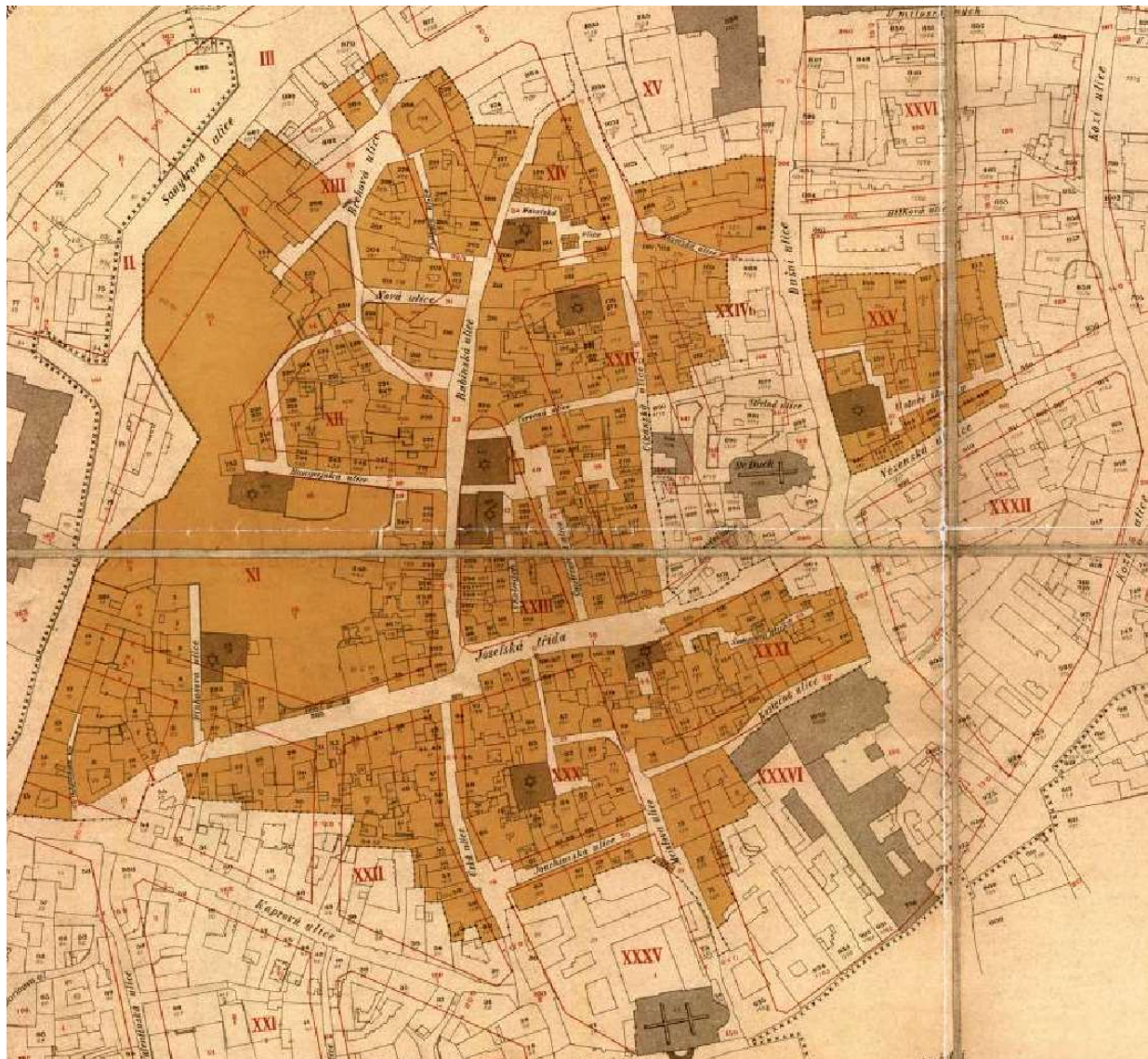
107. Josef Sakař, Návrh úpravy ústí Celetné ulice, kolem 1900, spisovna IPR fUP-115-19



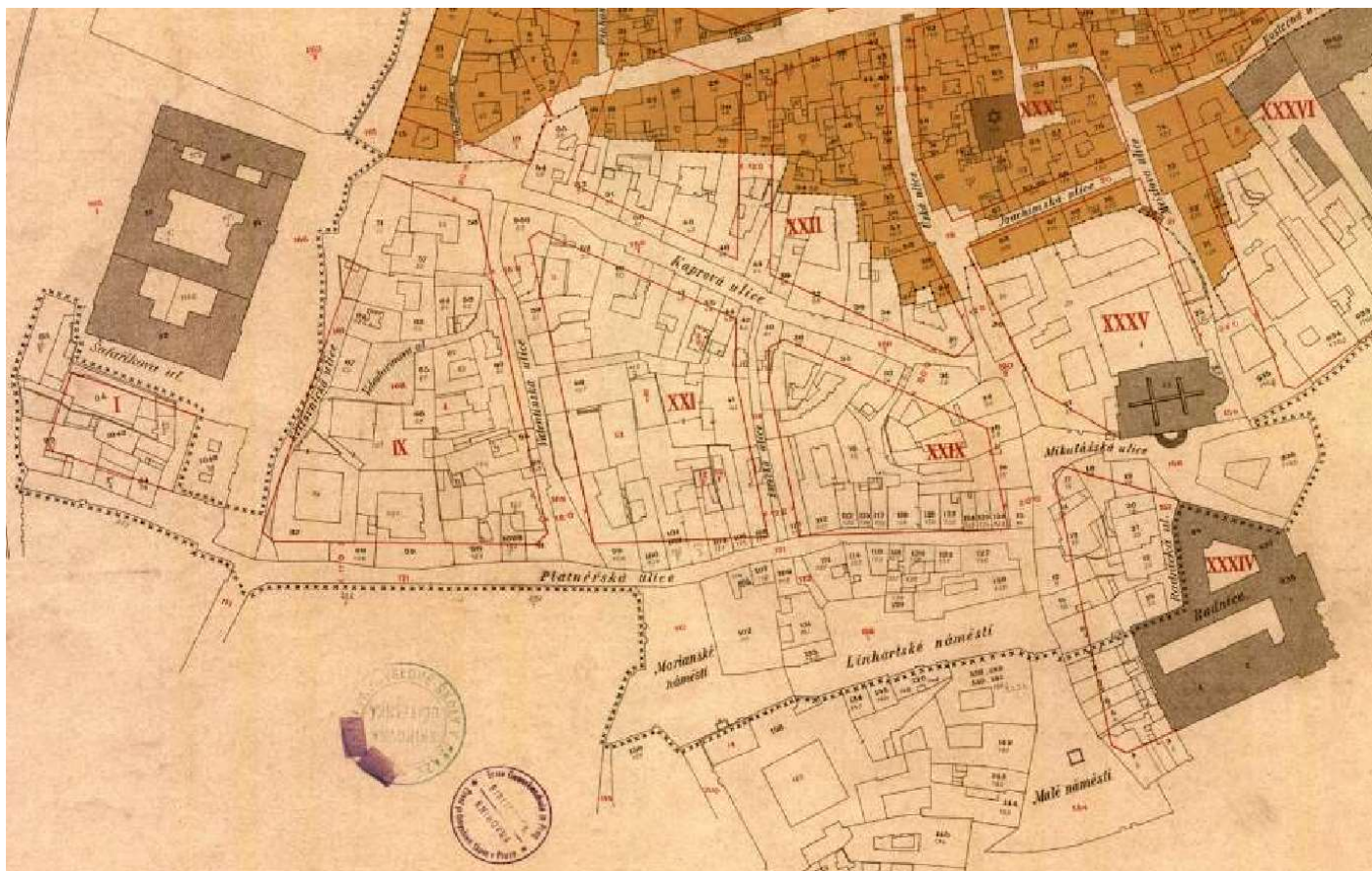
108. Josef Sakař, Zobrazení důsledků onavrženého bnažení průčelí chrámu Panny Marie před Týnem, kolem 1900, spisovna IPR fUP-115-20



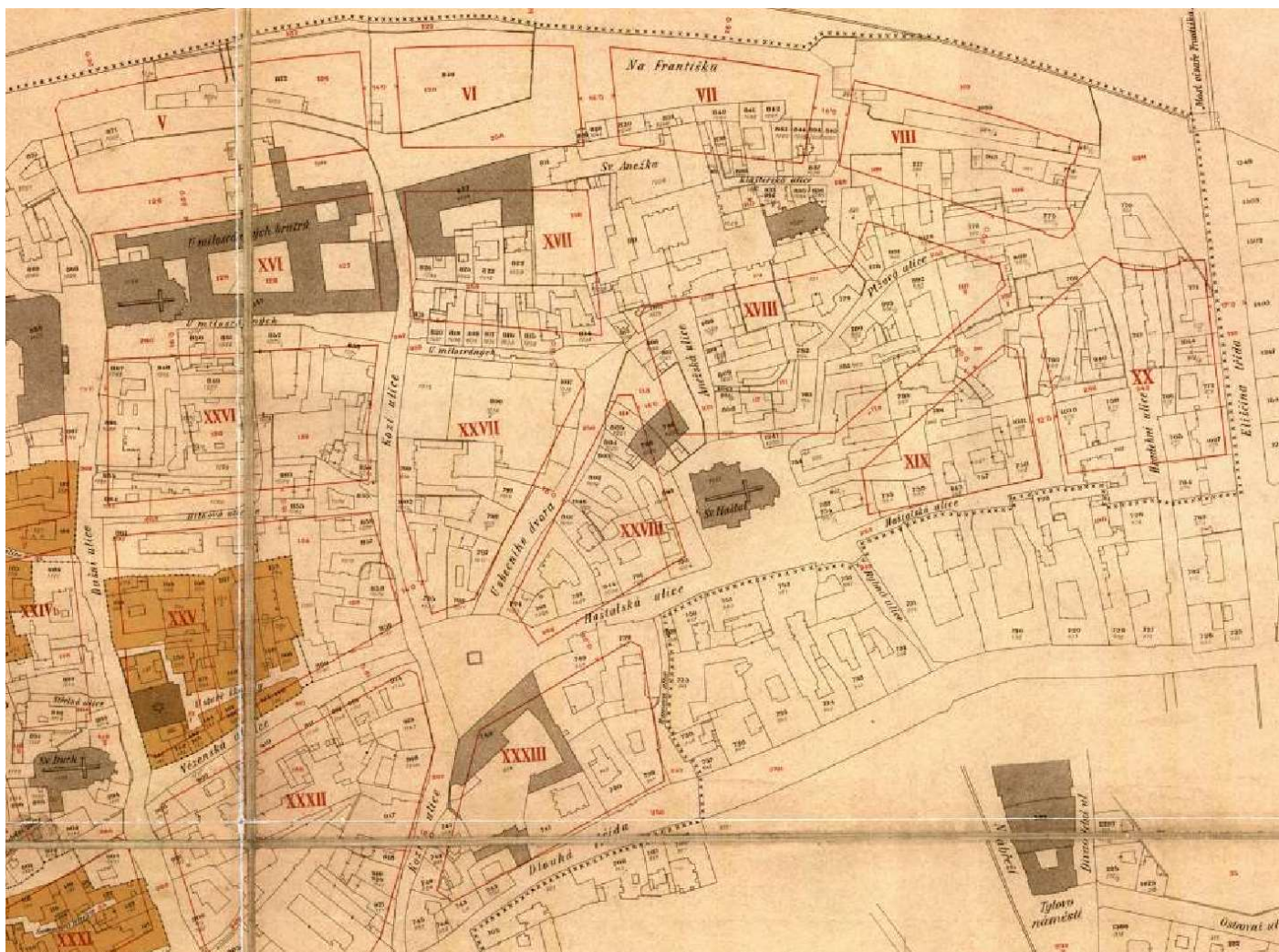
109. Plán asanačních obvodů v Praze, 1893



110. Plán asanačních obvodů v Praze, 1893, detail Josefova s okolím



111. Plán asanačních obvodů v Praze, 1893, detail Kaprovy a Platněrské



112. Plán asanačních obvodů v Praze, 1893, detail Anežské čtvrti



113. Baševího palác čp. 73-V v Maiselově ulici, kolem 1895, foto Jindřich Eckert, repro Volavková 1947



114. Dům čp. 62-V na nároží Jáchymovky a Úzké, kolem 1895, foto Jindřich Eckert, AMP VIII 827



115. Nároží Jáchymovky a Maiselovy, dnešní stav, foto Martin Micka



116. kostel sv. Kříže Většího, před 1890, akvarel, Salomon E. Friedberg-Mírohorský, MMP 13754



117. Škola na místě kostela sv. Kříže Většího, dnešní stav, foto Martin Micka



118. Domy čp. 405-408-I v Rytířské ulici na místě dnešní Staroměstské tržnice, kol 1890, foto Jindřich Eckert, AHMP VI 2/3



119. Melantrichův dům čp. 471, kolem 1890, foto Jindřich Eckert, AMP VI 2/12 b



120. Domy čp. 38 a 39-III na nároží Malostranského náměstí a Mostecké, 1893, foto Jindřich Eckert, AMP VI 8/7



121. Malostranská záložna čp. 38-III na stejném místě, 1895, foto Jindřich Eckert, AMP VII 116



122. kostel sv. Jana na Zábřeh, 1896, foto Jindřich Eckert, AMP VI 1/12



123. Mostecké věže a Pražský hrad, 1856, foto Andreas Groll, MMP H 020 073



124. Pražské Benátky, 1865, foto František Fridrich, MMP H 173 808



125. Čertovka při jižním cípu ostrovu Kampa, 1900, NPU GŘ F 201



126. Zahrady na Kampě od jihu, kolem 1900, foto Jindřich Eckert, MMP 24296



127. Kampa na Jüttnerově plánu, 1816, www.dveprahy.cz



128. Kampa na plánu z roku 1884, www.dveprahy.cz



129. Návrh regulace Malé Strany, 1893, repro Styl 1922-23



130. Malostranské nábřeží, současný stav, foto Martin Micka



Stará Praha: Pohled k Velkému náměstí.

131. Expozice „Stará Praha“ na Národopisné výstavě v roce 1895, repro Herain – Winter 1895



Pohled ze Staré Prahy: strana západní.

132. Expozice „Stará Praha“ na Národopisné výstavě v roce 1895, repro Herain – Winter 1895



133. Obnažený kostel sv. Mikuláše, foto Jindřich Eckert, 1900, AMP VII 949



134. Bourání Maiselovy a Kostečné, 1897, foto Jindřich Eckert, AMP v 16/10 b



135. Volné prostranství po zboření bloku v Josefovské, 1900, foto Jindřich Eckert, AMP VI 12/5



136. Severní strana Staroměstského náměstí, 1896, akvarel, Václav Jansa, MMP 11299



137. Krennův dům čp. 396-I před ústím budoucí Pařížské třídy, 1900, foto Jindřich Eckert, AMP VI 3/1 a



138. Prelatura benediktinského kláštera čp. 27 na Mikulášském náměstí, 1895, foto Jindřich Eckert, AMP VI 1/33



139. Dům čp. 24-I na místě zbořené prelatury, dnešní stav, foto Martin Micka



140. Kostel sv. Václava na Zderaze, 1895, akvarel Václav Jansa, MMP 10018 v chatkově



141. Rožánkův dům čp. 607-III v Chotkově ulici, 1965, MMP sbírka negativů 9914



142. Pohled od Koňské brány k Můstku, 1865, foto František Fridrich, AMP I 272



143. Věž domu U Lhotků čp. 791-II na nároží Václavského náměstí a Vodičkovy ulice, 1875, foto František Fridrich, repro Štech – Wirth – Vojtíšek 1946



144. Renesanční domy čp. 656-658-II v Žitné ulici, 1873, kresba tužkou Vincenc Morstadt, MMP 35658



145. Dům U Krejčárců čp. 658-II v Žitné ulici, 1890, foto Karel Maloch, repro Štech – Wirth – Vojtíšek 1946



146. Severovýchodní část Staroměstského náměstí před zahájením asanačních demolic, 1895, foto Jindřich Eckert, AMP VI 2/45 a



147. Domy čp. 933-I, 932-I a 930-I na severní straně Staroměstského náměstí, vlevo novostavba Scheierova domu čp 934-I, 1898, foto Jindřich Eckert, AMP VII 992



148. Nádvoří domu 932-I, 1899, foto Jindřich Eckert, AMP VII 701



149. Osvald Polívka, návrh Městské pojišťovny čp. 932-I na místě zbořených domů severní strany Staroměstského náměstí, repro Fryč 1899



150. Domy čp. 933-I, 932-I a 930-I na severní straně Staroměstského náměstí před demolicí, 1898, foto Jindřich Eckert, AMP VIII 805



151. Městská pojišťovna čp. 932 (Osvald Polívka, 1898-1900), 2020, foto Martin Micka



152. Paulánský klášter čp. 930-I mezi novostavbami, 1901, foto Jindřich Eckert, AMP VI 2/24 a



153. Severovýchodní strana Staroměstského náměstí s novostavbou městské pojišťovny, 1902, foto Jindřich Eckert, AMP VI 2/9



154. Schierův dům čp. 934 na nároží budoucí Pařížské třídy, vlevo Krennův dům čp. 936-I, 1897, repro Skalická 2008



155. Průhled Pařížskou od Staroměstské radnice, 1904, foto ateliér Bellmann, AMP IX 148



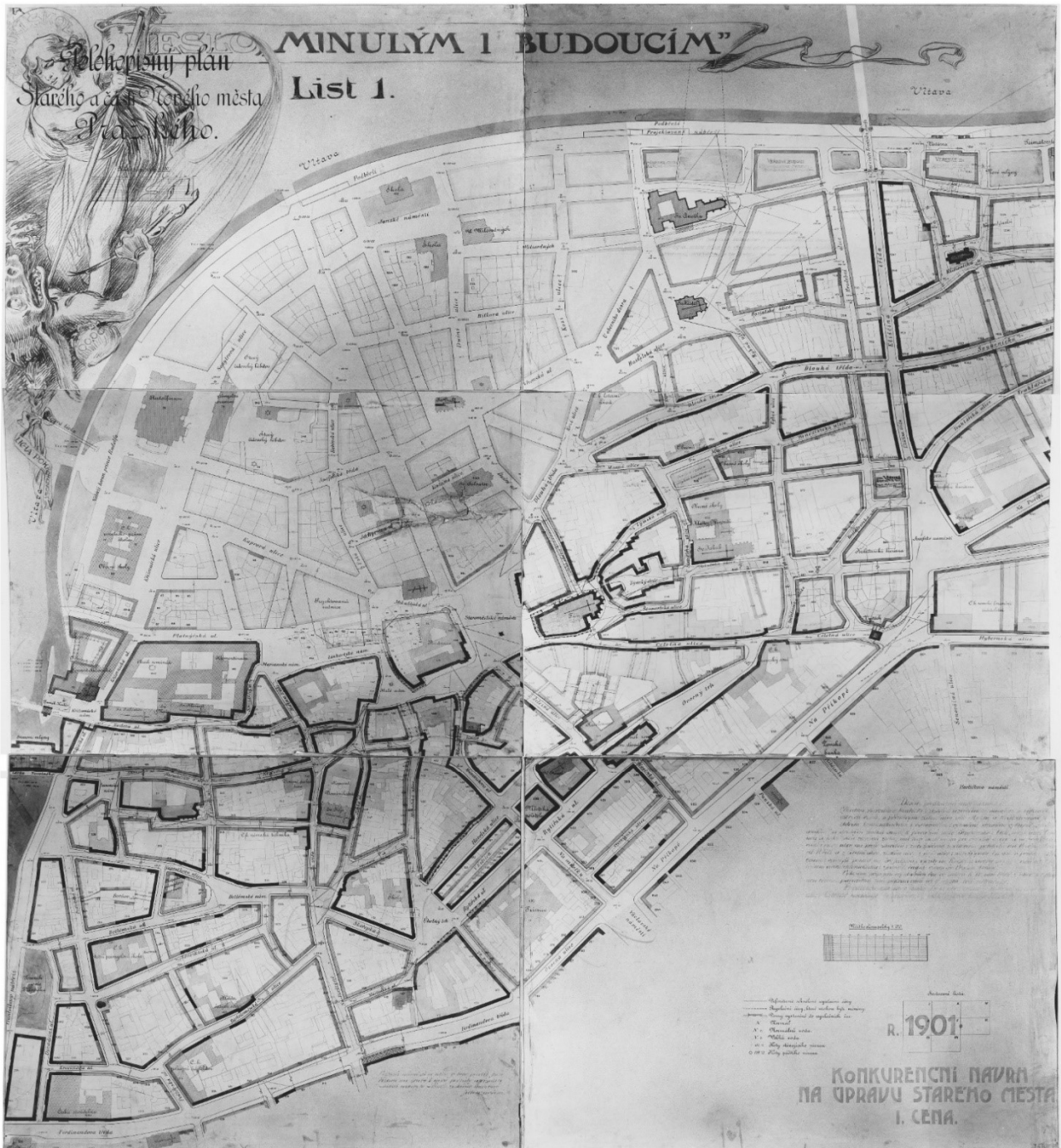
156. Kostel sv. Mikuláše v původní urbanistické situaci Mikulášského náměstí, kolem 1870, foto František Fridrich, AMP VI 29/32



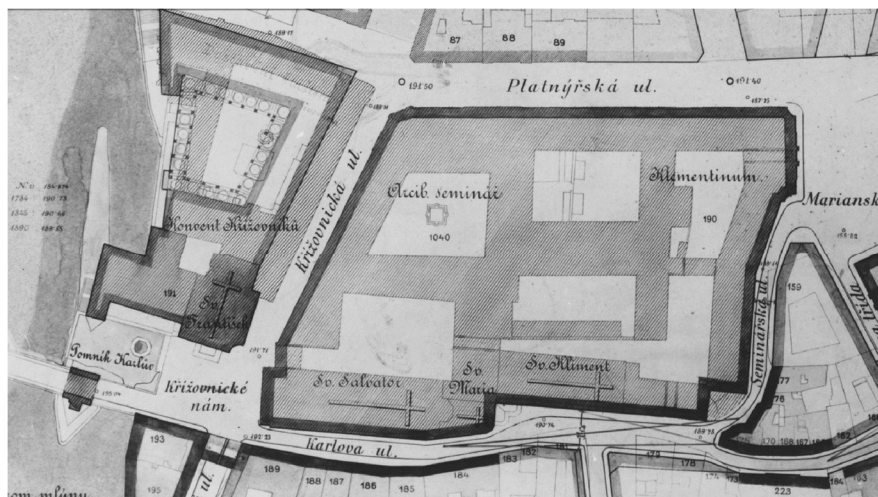
157. Východní strana Mikulášského náměstí se zadním průčelím Krennova domu čp. 936, kolem 1900, foto Jindřich Eckert, AMP VII 577



158. Pohled od průčelí kostela sv. Mikuláše na Staroměstské náměstí, 2020, foto Martin Micka




159. Josef Sakař, Konkurenční návrh na úpravu Starého Města, 1901, spisovna IPR fUP-115-6 až fUP-115-11



160. Josef Sakař, Konkurenční návrh na úpravu Starého Města, 1901, detail Karlovy ulice s okolím



161. Nároží Karlovy a Liliové ulice s domy čp. 180-I a 179-I, 1901, foto Jindřich Eckert, AMP VIII 550



162. Nároží Karlovy a Liliové ulice s ustoupenou regulační čarou a novostavbami činžovních domů, 2020, foto Martin Micka



163. Josef Sakař, Konkurenční návrh na úpravu Starého Města, 1901, detail Anenské čtvrti



164. Josef Sakař, Konkurenční návrh na úpravu Starého Města, 1901, detail Melantrichovy ulice s okolím



165. Josef Sakař, Konkurenční návrh na úpravu Starého Města, 1901, detail Jakubské čtvrti



166. Josef Sakař, Konkurenční návrh na úpravu Starého Města, 1901, detail Anežské čtvrti



167. Polohopisný plán Starého Města a Josefova dle návrhu Soupisné komise, 1910



168. Polohopisný plán Starého Města a Josefova dle návrhu Soupisné komise, 1910, detail jihovýchodní části Starého města



169. Petrská čtvrť na Huberově prospektu, 1769, NBW



170. Petrská čtvrť v letech 1816 a 1909-14, www.dveprahy.cz



171. Klimentská ulice mezi Lodeckými a Helmovými mlýny, 1905, MMP 18177/2



172. Lodecké mlýny, 1907, akvarel, Jan Minařík, MMP 26672



173. Nájezd do Těšnovského tunelu v místech původní laguny Lodeckých mlýnů, 2020, foto Martin Micka



174. Klimentská ulice, 1905, foto František Fink, AMP F 377



175. Klimentská ulice, pohled odpovídající předchozímu snímku, 2020, foto Martin Micka



176. Domy čp. 1225-II a 1226-II v Barvířské ulici, pohled od řeky, 1909,
repro Štech – Wirth – Vojtíšek 1946



177. Klimentská ulice, pohled odpovídající předchozímu snímku, 2020, foto Martin Micka



178. Pohled od Nových mlýnů na nábrežní průčelí domů Novomlýnské ulice čp. 1234-II a 1233-II, 1907, foto Jindřich Eckert, AMP VIII 1040



179. Pohled z lávky na Primátorský ostrov na novoměstské nábreží při Novomlýnské ulici u Nových mlýnů, 1910, foto Jindřich Eckert, AMP VI 48/32



180. Nové mlýny, akvarel Jan Minařík, 1907, MMP 35989



181. Ulice Nové Mlýny v roce 2020, foto Martin Micka



182. Helmův mlýn, akvarel Jan Minařík, 1907, MMP 26631



183. Klimentská ulice, pohled odpovídající předchozímu snímku, 2020, foto Martin Micka



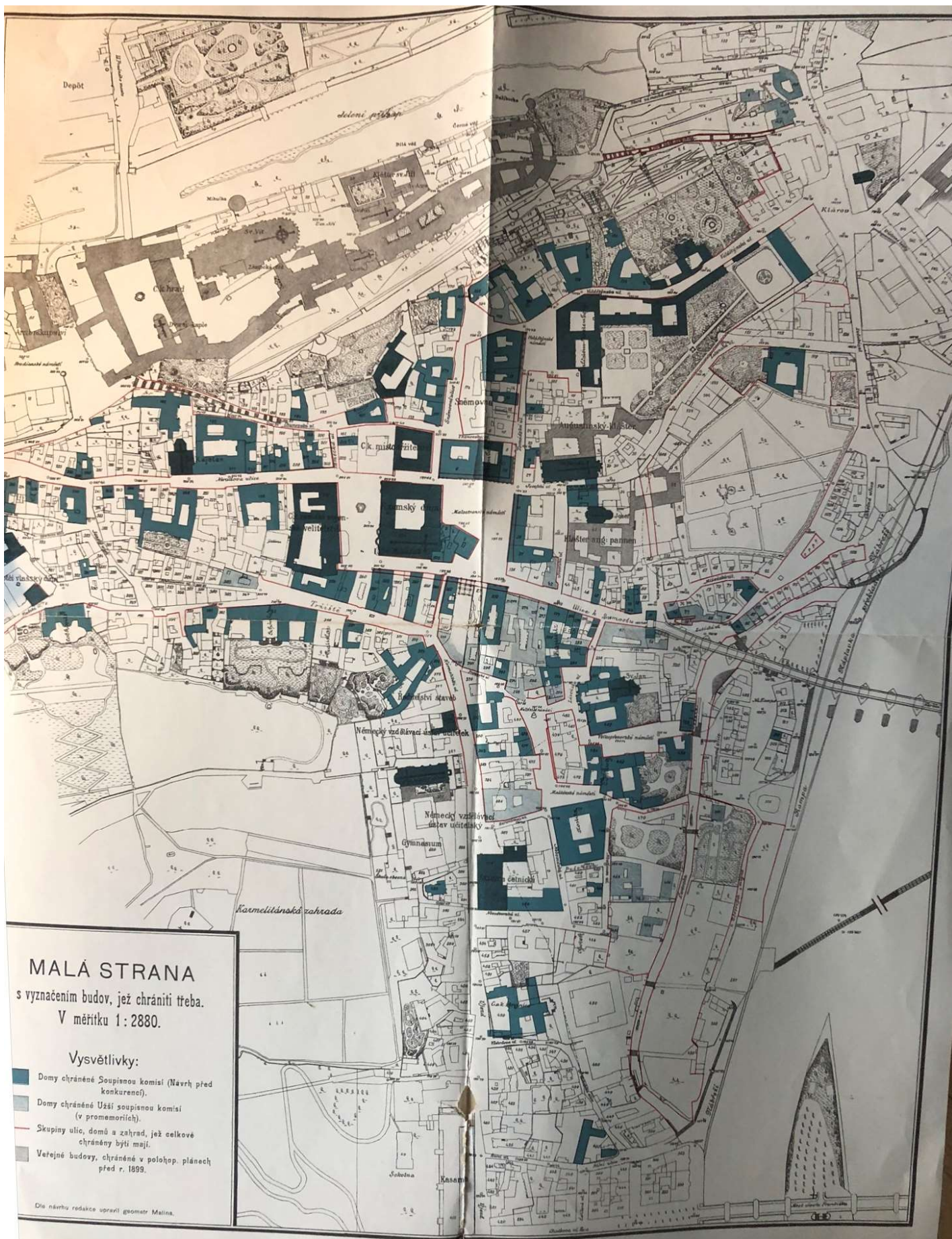
184. Dům čp. 128-III v jezuitské zahradě, 1860, MMP 173742



185. Letní jezuitský dům čp. 128-III s novostavbou Strakovy akademie v pozadí, 1895, foto Jindřich Eckert, MMP 10993/1



186. Strakova akademie s Pražským Hradem, 1905, AMP I 9028



187. Malá Strana s vyznačením budov, jež chrániti třeba, Soudní komise, 1904, repro Pamětní spis (...) 1904



188. Antonín Balšánek, Studie zástavby pobřeží, AA NTM



189. Antonín Balšánek, Nová cesta na Pražský Hrad, 1919, AA NTM



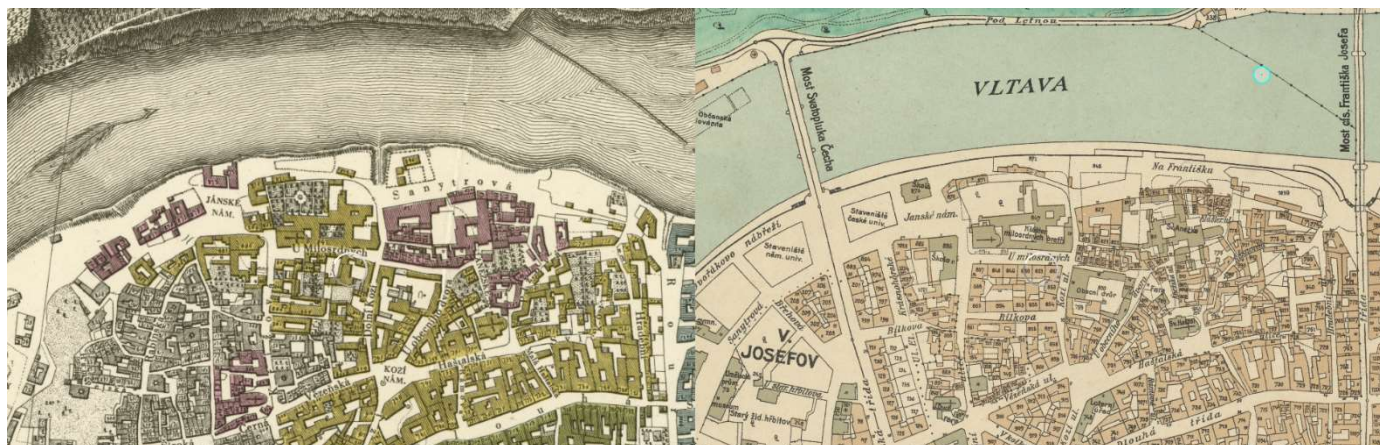
190. Antonín Balšánek, Vyústění nové cesty na Pražský Hrad, 1919, AA NTM



191. Zkouška výškového zastavění Malé Strany, pohled ze Starého města, 1906, AA NTM



192. Zkouška výškového zastavění malostranského pobřeží, pohled z Karlova mostu, 1906, AA NTM



193. Severní pobřeží Starého Města v letech 1816 a 1909-14, www.dveprahy.cz



194. Staroměstský břeh v okolí Lannovy pily, 1885, foto Karel Maloch, MMP H 000 377



195. Dvořákovo nábřeží mezi Rudolfinem a Jánským náměstím, 1908, MMP, H 203 416



196. Pobřeží Na Františku, 1868-69, foto František Fridrich, AMP VI 13/20



197. pobřeží Na Františku 1885/90, ateliér Bellmann, AMP II 13



198. Stavba Dvořákova nábreží, 1902, AMP XII 1565



199. Národní divadlo s řetězovým mostem císaře Františka I, 1890, AMP VI 55/5



200. Národní divadlo s novým kamenným mostem císaře Františka I (most Legií), 1904, AMP VI 48/4



201. Stavba Čechova mostu, 1906, AMP VIII 290



202. Jan Koula, Průkop letenskou plání, zákres do fotografie, 1907, Spisovna IPR



203. Mánesův most s Železnou lávkou, 1914, MMP H 205 434



204. Kostel sv. Lazara, 1898/1900, foto Jindřich Eckert, AMP VII 568



205. Králův dvůr 1905, foto Jindřich Eckert, AMP VI 2/47



206. Oblast Josefského náměstí (Náměstí republiky) v letech 1856 a 1914, www.dveprahy.cz



207. Prašná brána před regotizací, 1870, foto František Fridrich, AMP VI 75/8



208. Kostel sv. Vojtěcha u Prašné brány, kolem 1900, foto Jindřich Eckert, AMP VI 28/3



209. Průčelí Obecního domu do ulice U Prašné brány, pohled odpovídající předchozímu snímku, 2020, foto Martin Micka



210. Kostel sv. Petra a Pavla na Zderaze, exteriér, 1904, foto Jindřich Eckert, AMP VI 6/15



211. Kostel sv. Petra a Pavla na Zderaze, interiér, 1904, foto Jindřich Eckert, AMP VI 35/6 a



212. Kostel sv. Petra a Pavla na Zderaze, interiér, 1904, foto Jindřich Eckert, AMP VI 35/6 b



213. Situace oblasti kostela sv. Petra a Pavla na Zderaze v roce 1856 a v současnosti, www.dveprahy.cz



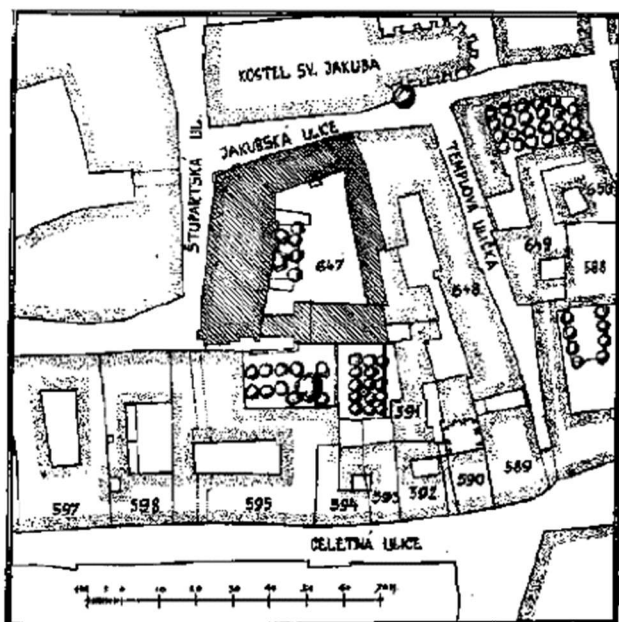
214. Dům U Štupartů čp. 647-I, pohled od kostela sv. Jakuba, 1911, foto Jindřich Eckert, AMP VI 47/33



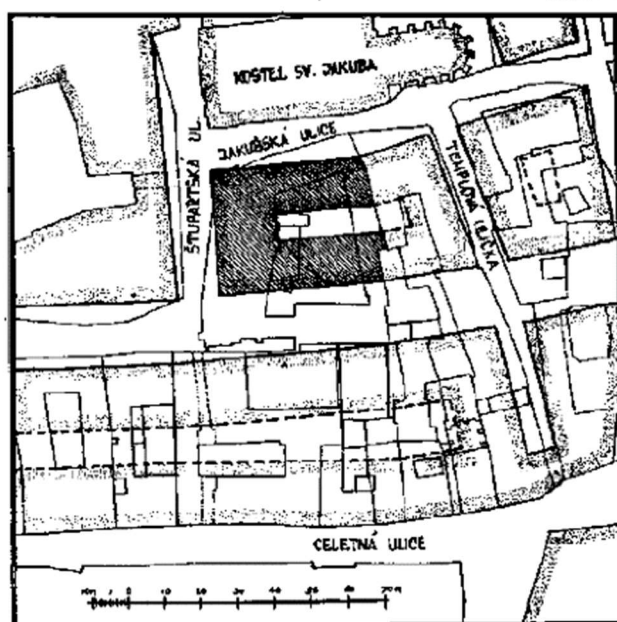
215. Blok na místě domu U Štupartů čp. 647-I, pohled od kostela sv. Jakuba, 2020, foto Martin Micka



216. Nádvoří domu U Štupartů čp. 647-I, 1911, foto Jindřich Eckert, AMP VI 47/31



OBR. 22. DNEŠNÍ SITUACE OKOLÍ DOMU „U ŠTUPARTŮ“ S VELKÝMI VZDUCHOVÝMI PROSTORAMI.



OBR. 23. BUDOUCÍ SITUACE OKOLÍ DOMU „U ŠTUPARTŮ“ S K. MĚNĚNÝMI DVORY.

217. Dům U Štupartů čp. 647-I, srovnání půdorysů původního stavu a zamýšlené blokové struktury, 1911, repro ZSP 1911



218. Stará Kolkovna, 1903, foto Jindřich Eckert, AMP VI 2/41a



219. Ulice V kolkovně, pohled odpovídající předchozímu snímku, 2020, foto Martin Micka



220. Průhled Dušní ulicí ke sv. Duchu, kolem 1895, Jindřich Eckert, AMP VIII 357



221. Dušní ulice, pohled odpovídající předchozímu snímku, 2020, foto Martin Micka



222. Asanace domů v oblasti budoucí Pařížské třídy, 1905, foto Jindřich Eckert, AMP VIII 611



223. Bourání v okolí Staronové synagogy, 1905, foto Jindřich Eckert, AMP XI 82



224. Výstavba činžovních domů v čele Pařížské třídy, 1906, foto Jindřich Eckert, AMP VIII 974



225. Bourání Maiselovy ulice, 1905, foto Jindřich Eckert, AMP VIII 589



226. Bourán domů v Cikánské a Kostelní, v pozadí kostel sv. Ducha, 1905,
foto Jindřich Eckert, AMP VIII 588



227. Cikánská synagoga před demolicí, 1906, foto Jindřich Eckert, AMP VIII 1019



228. Valentinské náměstí, 1900, foto Jindřich Eckert, AMP VII 818



229. Kaprova ulice, pohled odpovídající předchozímu snímku, 2020, foto Martin Micka



230. Kaprova ulice od východu, 1895, foto Jindřich Eckert, AMP VIII 847



231. Kaprova ulice od východu, pohled odpovídající předchozímu snímku, 2020, foto Martin Micka



232. Kaprova ulice, pohled o západu, 1905, foto Jindřich Eckert, AMP VIII 908



233. Kaprova ulice, pohled odpovídající předchozímu snímku, 2020, foto Martin Micka



234. Platněřská ulice, 1900, foto Jindřich Eckert, AMP VII 848



235. Platněřská ulice, pohled odpovídající předchozímu snímku, 2020, foto Martin Micka



236. Platněřská ulice, 1908, foto Jindřich Eckert, AMP VIII 305



237. Platněřská ulice, pohled odpovídající předchozímu snímku, 2020, foto Martin Micka



238. bourání Platněřské, 1908, foto Jindřich Eckert, AMP VIII 811



239. bourání Platněřské, 1908, foto Jindřich Eckert, AMP VI 56/5



240. Dům Andělská kolej čp. 16-I, 1908, foto Jindřich Eckert, AMP II 503



241. Torzo románského domu čp. 16-I, 1909, foto Jindřich Eckert, AMP II 512



242. Torzo románského domu čp. 16-I, 1909, foto Jindřich Eckert, AMP V 1/5c



243. Torzo románského domu čp. 16-I, 1909, foto Jindřich Eckert, AMP II 1053

ZA STAROU PRAHU: VĚSTNÍK KLUBU ZA STAROU PRAHU

ROČNÍK II.

V PRAZE, DNE 30. LISTOPADU 1911.

ČÍSLO 5.-9.

NEJSTARŠÍ OBYTNÝ DŮM V PRAZE BYL ZBYTEČNĚ ZBOŘEN.



OBR. 36. ROMÁNSKÝ DŮM ČÍS. 16./I., NEJSTARŠÍ PROFÁNNÍ STAVBA V PRAZE, ZBYTEČNĚ ZBOŘENÝ. POHLED DO OBOU
SÍŇÍ PŮVODNÍHO I. PATRA.

244. Titulní list časopisu Za starou Prahu, 1911



245. Prostranství před domem čp. 16-I (náměstí Franze Kafky), pod nímž se nachází torzo románského domu čp. 16-I, 2020, foto Martin Micka



246. Plán Starého Města z let 1909-14, www.dveprahy.cz



247. Pařížská třída od jihu, 1909, foto Jan Kříženecký, AMP XI 904



248. Průhled Pařížskou třídou ke Staroměstskému náměstí, 1907, foto Jan Kříženecký, AMP XI 247



249. Severní část Pařížské třídy se Staronovou synagogou, kolem 1910, AMP X 2731



250. Čechův most a Pařížská třída, 1909, foto Jan Kříženecký, AMP XI 1155



251. Jan Vejrych, E. Dvořák, dům čp. 68-V na nároží Pařížské a Jáchymovy, repro AO 1904



252. Karel Janda, nákres domu čp. 907-I, 1904, AMP VI 47/39



253. Domy čp. 910-I a 907-I s ulicí V Kolkovně, 2020, foto Martin Micka



254. Dům čp. 98-V na nároží Pařížské a Červené, 2020, foto Martin Micka



255. Rozhraní asanační a historické zástavby v Kozí ulici, 2020, foto Martin Micka




256. Průhled Karpovou ulicí k východu, 1907, foto Jindřich Eckert, AMP VIII 535



257. Průhled Karpovou ulicí k západu, 1907, foto Jindřich Eckert, AMP VIII 591



258. Žatecká ulička, 1906, akvarel Jan Minařík, MMP 26.667



259. Žatecká ulice, pohled odpovídající předchozímu snímku, 2020, foto Martin Micka



260. Domy čp. 15-V a 16-V na nároží Žatecké a Kaprovy, 2020, foto Martin Micka



261. Štencův dům čp. 931-I, dobový snímek, repro archiv autora



262. Dům Židovského pohřebního bratrstva Chewra-Chadisha čp. 36-V a 37-V
v Široké ulici, 2020, foto Martin Micka



263. Dům čp. 134-V v Maiselově ulici, 2020, foto Martin Micka



264. Mottlův dům čp. 761-II v čele Národní třídy, 2020, foto Martin Micka



265. Všeobecná záložna čp. 779-II na Václavském náměstí, repro Zprávy spolku architektů a inženýrů 1900



266. Ústí Dlouhé třídy do Staroměstského náměstí, 1905, foto Jindřich Eckert, VI 58/5



267. Ústí Dlouhé třídy do Staroměstského náměstí, 2020, foto Martin Micka



268. Stavba Obecního domu čp. 1090-I, 1906/1907, AMP II 1364



269. Obecní dům čp. 1090-I, 1911, AMP X 623



270. Obecní dům čp. 1090-I s Prašnou branou, 1911, AMP XI 1848



271. Torzo domu čp. 102-I na Mariánském náměstí, 1908, AMP VI 47/13



272. Nová radniční budova čp. 2-I na Mariánském náměstí, 1912, kolorovaná fotografie, AMP I 9298



273. Nová radnice čp. 2-I od západu, 1913, foto Jan Kříženecký, AMP II 522




274. Mariánské náměstí s Novou radnicí čp. 2-I, 2020, foto Martin Micka



275. Nová radnice čp. 2-I z Kaprovy ulice, 1913, foto Jan Kříženecký, AMP II 1550



276. Nároží Kaprovy a Žatecké, pohled odpovídající předchozímu snímku, 2020, foto Martin Micka



FACADA KLEMENTINA S PODJEZDEM 8,5 M. ŠÍŘ., PRŮCHODEM A PŘELOŽENÝM PORTÁLEM. (PO ÚPRAVĚ)



NYNĚJŠÍ STAV



NÁVRH PODJEZDU KLEMENTINEM.





278. Panorama Křížovnického kláštera, 1905, MMP H 090 713



279. Křížovnický klášter po dokončení, dobová pohlednice, repro archiv autora



280. demolice starého Křížovnického kláštera 1910, foto Jindřich Eckert, AMP VII 1018




281. Historická budova Křížovnického kláštera čp. 191-I, před 1909, foto Jindřich Jaksch, NPÚ 10610




282. Křížovnický klášter čp. 191-I, 2020, foto Martin Micka




283. SM radnice 1904, AMP VI 42/13



284. Jan Vejrych, první cena v soutěži na dostavbu Staroměstské radnice, 1901, repro AO 1903




285. Jan Koula, druhá cena v soutěži na dostavbu Staroměstské radnice, 1901, repro AO 1903




286. Alois Dlabač, třetí cena v soutěži na dostavbu Staroměstské radnice, 1901, repro AO 1903



287. Antonín Wiehl, první cena v soutěži na dostavbu Staroměstské radnice, 1909, repro Skalická 2008




288. Theodor Petřík, druhá cena v soutěži na dostavbu Staroměstské radnice, 1909, repro Hypšman 1946b




289. Bohumil Hypšman, soutěžní návrh na dostavbu Staroměstské radnice, 1909, repro Hypšman 1946b



290. Pavel Janák, soutěžní návrh na dostavbu Staroměstské radnice, 1909, repro Hypšman 1946b




291. Josef Gočár, soutěžní návrh na dostavbu Staroměstské radnice, 1909, AA NTM



292. Josef Gočár, soutěžní návrh na dostavbu Staroměstské radnice, 1909, repro Styl 1910



293. Václavské náměstí od Koňské brány, 1815, Vincenc Morstadt, MMP D 1406



294. Václavské náměstí od Můstku, kolem r. 1810, A. Gustav, MMP 19694-21



295. Václavské náměstí od Můstku, 1865, foto František Fridrich, AMP IX 4912



296. Václavské náměstí od Můstku, 1890, foto Alois Beer, MMP 16750



297. Národní muzeum, 1893, AMP V 24/6



298. Václavské náměstí ze staveniště Národního muzea, 1886, foto František Fridrich, MMP 388



299. Dům čp. 817-II na nároží Václavského náměstí a Opletalovy ulice, před rokem 1880, MMP 110297



300. Věž domu U Lhotků čp. 791-II s novostavbou České banky čp. 788-II, před 1913, NPU GŘ 125071



301. Vodičkova ulice z Václavského náměstí, pohled odpovídající předchozímu snímku, 2020, foto Martin Míčka



302. Domy čp. 784-II až 791-II na Václavském náměstí, 1880, AMP VI 53/21



303. Domy čp. 791-II, 788-II, 785-II a 784-II na Václavském náměstí, pohled odpovídající předchozímu snímku, foto Google street view



304. Dům U Císařských 1895, MMP 11760/1



305. Budova Assicurazioni generali čp. 832-II na nároží Václavského náměstí a Jindřišské ulice, 2020, foto Martin Micka



306. Novoměstská strana Příkopů, kolem 1880, foto František Fridrich, MMP 401.



307. Dům U bílého jednorozce čp. 388-I na nároží Václavského náměstí a ulice na Můstku, před 1900, foto Jindřich Eckert, AMP VII 98



308. Ulice Na Příkopě z Václavského náměstí, 1895, AMP II 197



309. Dům čp. 388-I v ose Václavského náměstí, 1900-1901, AMP XII 588




310. Ulice Na Příkopě z Václavského náměstí, 1905, AMP I 1703



311. Ulice Na Příkopě s palácem Koruna čp. 846-II, 1920, AMP I 1704



312. Severovýchodní strana dolní části Václavského náměstí, před rokem 1894,
foto Jan Mulač, MMP 16749



313. Jihozápadní strana dolní části Václavského náměstí, kolem 1925, Karel Hennig, MMP 9922-2



314. Jihovýchodní strana Václavského náměstí s domy čp. 840-II, 839-II a d., 1911,
foto Jindřich Eckert, AMP XII 1253



315. Dům čp. 772-II na nároží Václavského náměstí, 1900, AMP I 4536





316. Dům čp. 771-II na nároží Václavského náměstí a ulice 28. října, 1880, AMP II 1041




317. Braunův dům čp. 730-II na nároží Jungmannovy a Vodičkovy ulice, před 1893, MMP 141325



318. Braunův dům čp. 730-II na nároží Jungmannovy a Vodičkovy ulice, před 1911, MMP 40087



319. a 320. Vlastislav Hofman, variantní návrhy na adaptaci Braunova domu, 1910, repro ZSP 1910



321. Pavel Janák, návrh na adaptaci Braunova domu, 1910, repro ZSP 1910



322. Dům čp. 730-II na místě Braunova domu, 2020, foto Martin Micka



42. BÝVALÁ CELNICE NA VÝTONI, ČP. 412-II. ZE XVII. STOL.



43. DŮM ČP. 411-II. Z XVIII. STOL.




44. DŮM ČP. 389-II. Z I. POL. XVIII. STOL.



45. BÝVALÝ KOSTEL SV. MIKULÁŠE Z XVIII. STOL. ČP. 338-II.

**KLUBEM HÁJENÉ RÁZOVITÉ STAVBY PODSKALSKÉ,
KTERÉ BY MOHLY BÝTI VÝHODNĚ ADAPTOVÁNY PRO NOVÉ PODSKALÍ.**

323. Klubem hájené rázovité stavby Podskalské, ZSP 1910




324. Josef Rosipal, studie zapojení podskalských domů do nové zástavby, 1910, repro ZSP 1910




325. Vyšehradská skála, 1864, foto František Fridrich, repro Wirth 1940



326. Vyšehradská s nábřežím, 1907, AMP XI 233



327. Přívoz pod Vyšehradem, kolem 1870, foto František Fridrich, repro Wirth 1940



328. Tunel pod Vyšehradem, 1907, foto Jan Kříženecký, AMP XI 242



329. Stavba nábreží pod Vyšehradem, 1906, AMP VI 51/1




330. Vily čp. 49-VI a 50-VI pod Vyšehradem, 1931, foto Antonín Alexander, AMP I 54




331. Vyšehrad v letech 1884 a 1938, www.dveprahy.cz




332. Panorama Vyšehradského pobřeží, 1905, AMP VI 52/12




333. Panorama Vyšehradského pobřeží, 2020, Martin Micka



POHLED NA NYNĚJŠÍ STAV PODSKALSKÉHO BŘEHU S VOLNÝM POHLEDEM K EMAUSŮM.

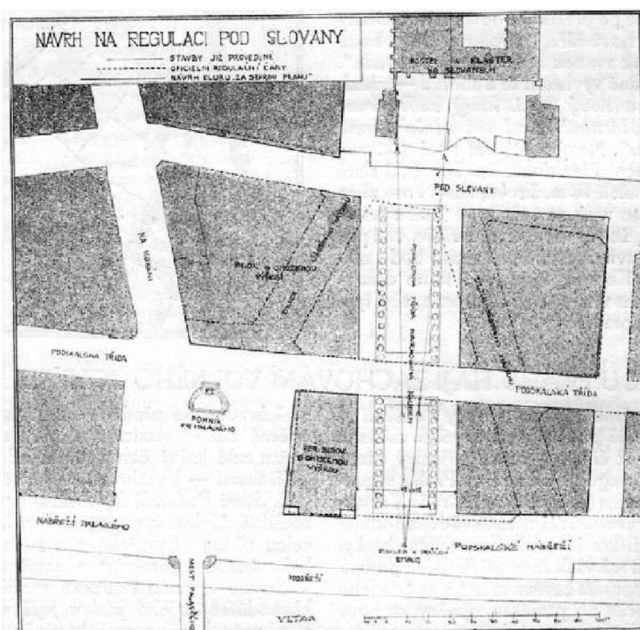


SCHEMATICKÝ POHLED NA PODSKALSKÉ NÁBŘEŽÍ DLE ÚŘEDNÍHO NÁVRHU SE ZASTAVĚNÝM POHLEDEM K EMAUSŮM.




SCHEMAT. POHLED NA PODSKALSKÉ NÁBŘEŽÍ DLE NAVRHU KLUBU S ČÁSTEČNĚ ZACHOVANÝM POHLEDEM K EMAUSŮM.

334. Srovnání stávajícího a navrhovaného stavu zástavby pod Emauzy, repro ZSP 1910




PLÁN ÚPRAVY DLE NAVRHU KLUB PODSKALÍ V ČÁSTI, KTERÁ JE PRO ZACHOVÁNÍ POHLEDU K EMAUSŮM NEJDŮLEŽITĚJŠÍ.


335. Návrh Klubu Za starou Prahu na třídu v ose emauzského kostela, repro ZSP 1910




336. Snímek vytyčení úřední regulace pod Emauzy, repro ZSP 1912



337. Návrh Klubu na sníženou zástavbu před průčelím Emauz, repro ZSP 1912



338. Bohumil Hypšman, návrh Palackého náměstí se zákresem úřední regulace, repro ZSP 1917




339. Bohumil Hypšman, návrh zástavby pod Emauzy, repro ZSP 1917



1. STARÝ RENAISSANČNÍ DŮM U GOLIÁŠE R. 1896 ZBOŘENÝ, KTERÝ TVORIL
POD SV. MIKULÁŠEM KRÁSNÝ PRŮHLED KARMELITSKÉ ULICE.

340. Dům U Goliáše ve vyobrazení Věstníku Klubu Za starou Prahu, repro ZSP 1910

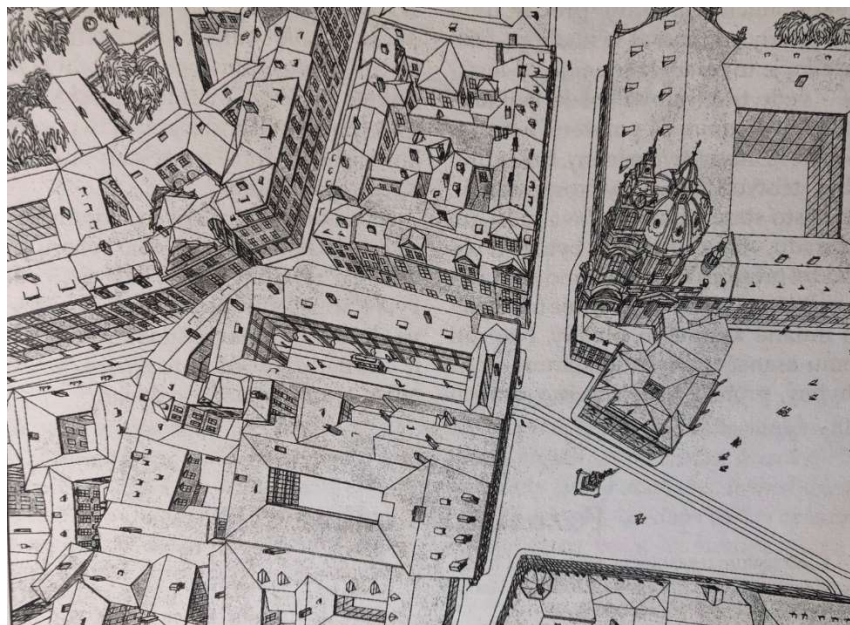


24. NÁVRH KLUBU NA ZASTAVĚNÍ PRŮLOMU. POHLED Z KARMELITSKÉ ULICE.


341. Otakar Vondráček, projekt průjezdního domu na místě domu U Goliáše, 1908, repro ZSP 1910



342. Antonín Balšánek, návrh zástavby proluky u Klíčů průjezdním domem, 1907, AA NTM



343. Axonometrické zobrazení projektu průjezdního domu, repro ZSP 1910



344. Axonometrické zobrazení projektu rozšíření Karmelitské ulice, repro ZSP 1910



345. Rozšířená část Karmelitské ulice, 1930, AMP I 11568



346. Domy čp. 270, 269, 268 a 299-III v Karmelitské ulici, 2020, foto Martin Micka



347. Jižní strana Malostranského náměstí s dosud stojícím domem čp. 268-III, 1904, AMP VI 8/40



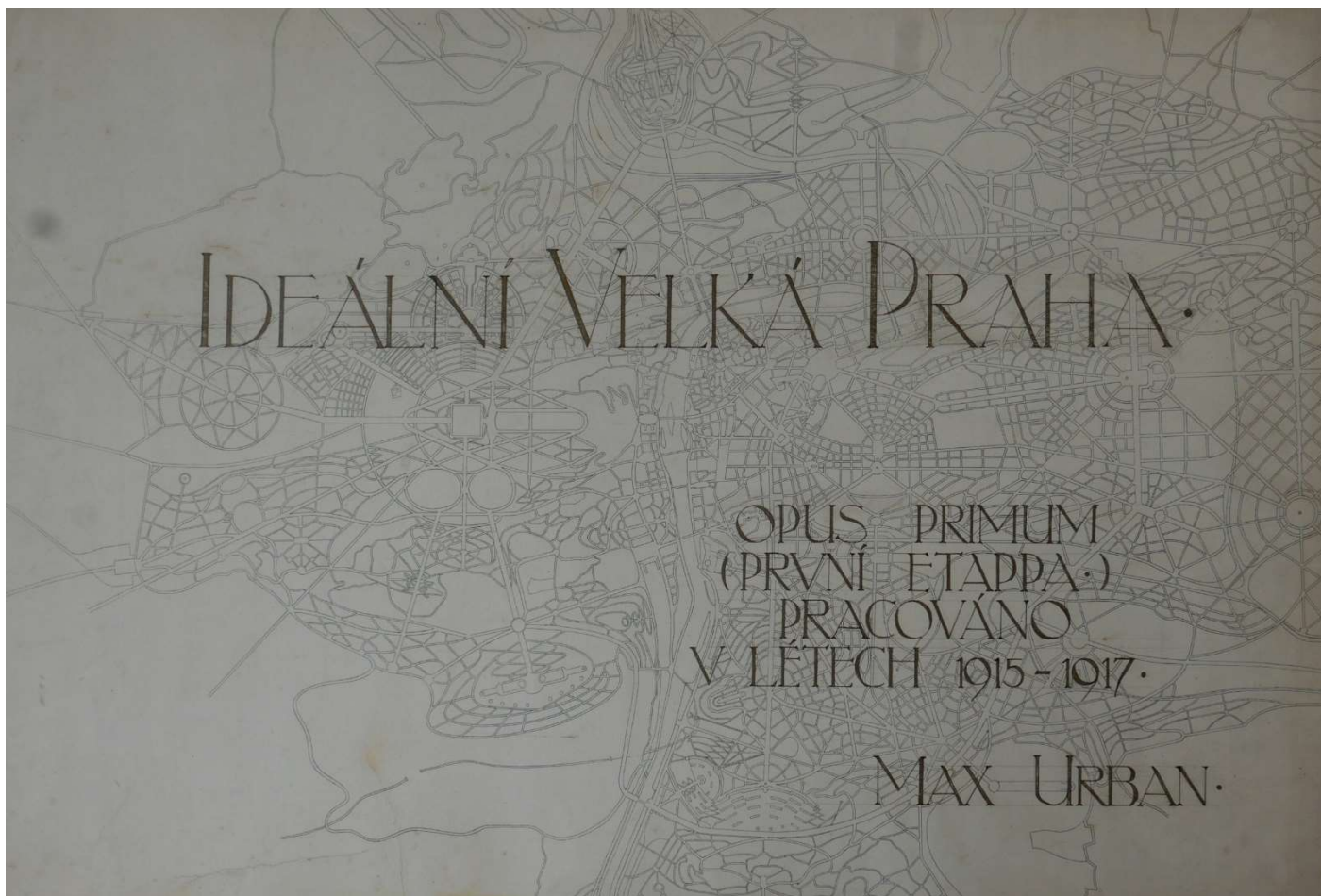
348. Jižní strana Malostranského náměstí s rozšířenou Karmelitskou ulicí, 2020, foto Martin Micka



349. historický dům U Černé matky Boží a Celetná ulice, před 1911, KZSP



350. Dům U Černé matky Boží, 2020, foto Martin Micka



351. Max Urban, Ideální Velká Praha, titulní list, 1915-1919, Spisovna IPR



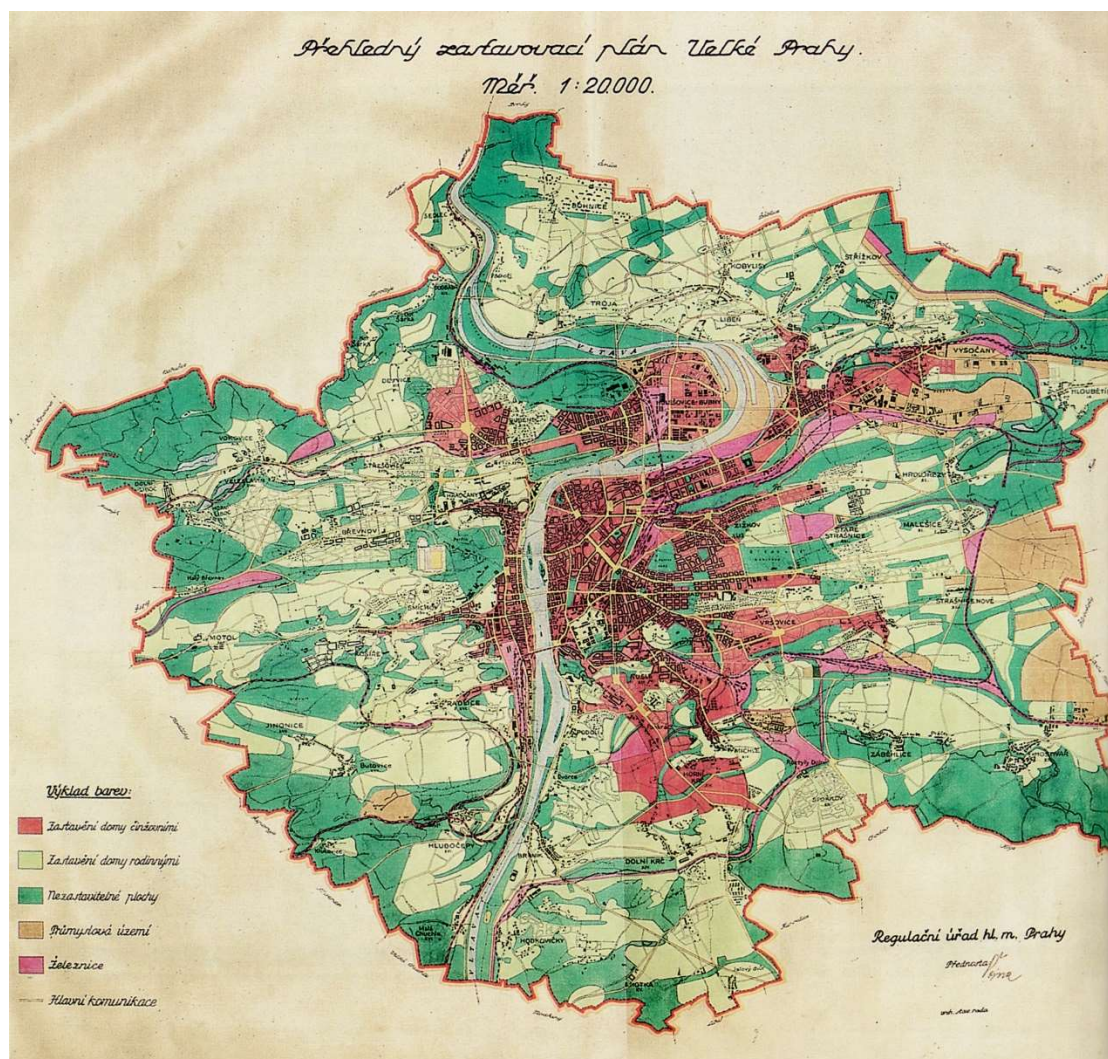
352. Max Urban, Ideální Velká Praha, zřízení okresů, 1915-1919, Spisovna IPR



353. Max Urban, Ideální Velká Praha, řešení historického centra, 1915-1919, Spisovna IPR




354. Max Urban, Ideální Velká Praha, Muzejní třída, 1915-1919, Spisovna IPR



355. Regulační plán SRK, 1929, IPR




356. František Vahala, Vratislav Lhota, Neporušená pláň, projekt z tzv. Letenské soutěže, 1920, repro Brůhová 2017



357. Bohumil Hypšman, soutěžní projekt parlamentu na Letné, 1920, spisovna IPR



358. Bohuslav Fuchs, Josef Štěpánek, soutěžní projekt na úpravu Malé Strany, 1922, repro Styl 1923




359. Bohuslav Fuchs, Josef Štěpánek, soutěžní projekt na úpravu Malé Strany, pohled z Mánesova mostu, 1922, repro Styl 1923




360. Bohuslav Fuchs, Josef Štěpánek, soutěžní projekt na úpravu Malé Strany, řešení Chotkovy silnice, 1922, repro Styl 1923



361. Josef Gočár, projekt Státní galerie na Kampě, 1923, repro Styl 1924/25




362. Josef Gočár, projekt Státní galerie na Kampě, 1923, repro Styl 1924/25




363. Zákres hmoty Státní galerie do fotografie, 1931, repro ZSP 1931



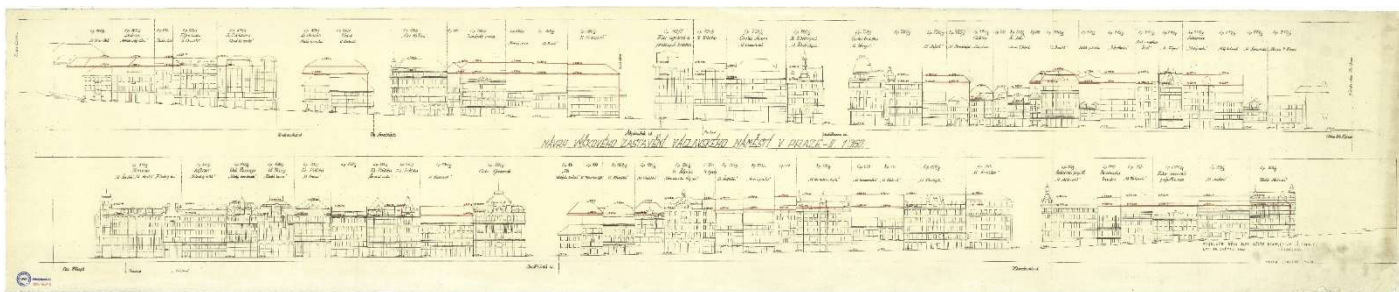
364. Projekt Státní galerie na regulačním plánu z roku 1924, spisovna IPR




365. Josef Gočár, projekt Banky čs. legií, 1921, AA NTM




366. Budova Legiobanky čp. 1046-II s pivovarem U Bucků čp. 1047-II, MMP 160605




367. Výšková regulace Václavského náměstí, SRK, 1923, spisovna IPR




368. Výšková regulace ulice Na Příkopě, SRK, 1923, spisovna IPR




369. Výšková regulace ulice Na Příkopě, SRK, 1923, spisovna IPR




370. Výšková regulace Národní třídy, SRK, 1927, spisovna IPR



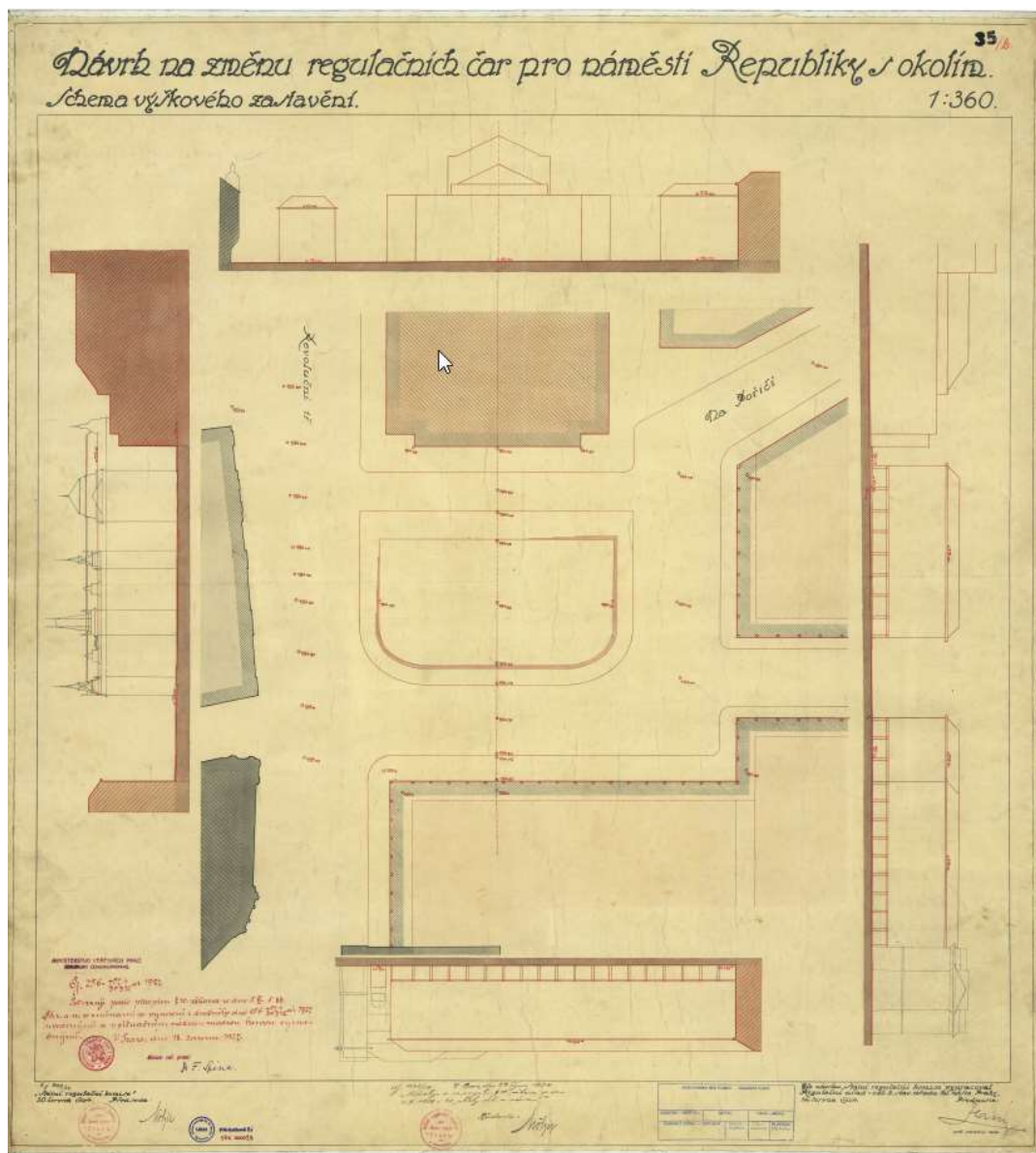
371. Výšková regulace Národní třídy, SRK, 1927, spisovna IPR




372. Výšková regulace Národní třídy, SRK, 1927, spisovna IPR




373. Výšková regulace ulice 28. Října, SRK, 1926, spisovna IPR



374. Výšková regulace Náměstí republiky, SRK, 1924, spisovna IPR



375. Výšková regulace Karlova náměstí, SRK, 1927, spisovna IPR



376. Výšková regulace Karlova náměstí, SRK, 1927, spisovna IPR



377. Východní strana Karlova náměstí, 1937, NPÚ GŘ F 4704



378. Východní strana Karlova náměstí, pohled odpovídající předchozímu snímku, 2020, foto Martin Micka




379. Černý pivovar (čp. 291 a 292-II) na Karlově náměstí, 1932, foto František Illek, IPR FFI000410



380. Dům čp. 292-II na místě Černého pivovaru, 1935, foto František Illek, IPR FFI000424-02




381. Most císaře Františka Josefa I., 1900, AMP I 48




382. František Roith, Bohumil Hypšman, Antonín Engel,
návrh ministerských budov v Petrské čtvrti, 1920, repro Styl 1926-27



383. Pobřeží Petrské čtvrti v letech 1884 a 1938, www.dveprahy.cz



384. Petřská čtvrť z Letné, 2020, foto Martin Micka




385. Bohumil Hypšman, projekt ministerstva veřejných prací, 1920, repro Styl 1926/27




386. Ministerstvo zemědělství čp. 65-II, 2020, foto Martin Micka




387. Ministerstvo dopravy čp. 1222-II, 2020, foto Martin Micka



388. Josef Fanta, soutěžní návrh ministerských budov
v předpolí Štefánikova mostu, 1925, repro Architekt SIA 1926



389. Ministerstvo obchodu čp. 1039-II ze Štefánikova mostu, 2020, foto Martin Micka



390. Ministerstvo obchodu čp. 1039-II v kontextu Dvořákova nábřeží, 2020, foto Martin Micka




391. Panorama Emauzského kláštera, 1909, KZSP



392. Panorama Emauzského kláštera, kolem 1935, KZSP




393. Emauzský klášter s předpolím v letech 1924 a 1938, www.dveprahy.cz



394. Areál pod Emauzy, 1936, AMP A 10285




395. Pohled na klášterní kostel v Emauzích z Palackého náměstí, před 1945, repro Kubíček 1961




396. Jan Kotěra, studie univerzitních budov v předpolí Čechova mostu, 1921, AA NTM



397. Právnická fakulta Univerzity Karlovy čp. 901-I, 1935, AMP I 1542



398. Josef Sakař, projekt novostavby FF UK, novobarokní varianta, 1923, AA NTM



399. Josef Sakař, projekt novostavby FF UK, finální verze, 1923, AA NTM



400. Domy na místě budoucí FF UK, 1911, AMP XI 2088



401. Filosofická fakulta UK čp. 55-V, v kontextu náměstí, 2020, foto Martin Micka



402. Dražického náměstí, 1929, AMP I 198



403. Budova Ministerstva financí čp. 63-III na Dražického náměstí, 2020, foto Martin Micka



404. Ministerstvo financí čp. 525-III v Letenské ulici, 2019, foto Google street view




405. Severní strana Mariánského náměstí, 1890, foto Jindřich Eckert, AMP VI 37/17



406. Historická budova Městské knihovny čp. 98-I po zboření uliční fronty, 1924, KZSP



407. Parcela budoucí Městské knihovny, 1914, AMP XI 3566




408. Pavel Janák, soutěžní projekt Městské knihovny, repro VS 1924-25



409. František Roith, budova Městské knihovny z Mariánského náměstí, repro UPP 1996



410. Klementinum z parcely Městské knihovny, 1925, AMP I 8623



411. Areál Klementina po Machoňově přestavbě na ilustraci Vojtěcha Kubašty, 1945, repro Kalista – Kubašta 1945



412. Černínský palác čp. 101-IV, stav průčelí po přestavbě na kasárna, kolem 1900, AMP VI 10/23 d




413. Černínský palác čp. 101-IV, průčelí po Janákově rekonstrukci, 2013, foto Martin Micka.



414. Michnův palác čp. 450-III, průčelí do Karmelitské ulice, 1910, AMP II 31



415. Michnův palác čp. 450-III, zahradní průčelí, 1911, foto Jindřich Eckert, AMP VII 182



416. Michnův palác čp. 450-III po adaptaci na Tyršův dům, zahradní průčelí s budovou sokolovny, 2020, foto Martin Micka



417. Michnův palác čp. 450-III po adaptaci na Tyršův dům, průčelí do Karmelitské ulice, , 2020, foto Martin Micka



418. Michnův palác s okolím v letech 1884 a 1938, www.dveprahy.cz



419. Dům U zlatého úlu čp. 378-I, 2020, foto Martin Micka



420. Jan Kotěra, Návrh Pražské úvěrové banky, pohled z Václavského náměstí 1921, repro Šlapeta 2001



421. Jan Kotěra, Návrh Pražské úvěrové banky, pohled z ulice Na Můstku, 1921, repro Šlapeta 2001



422. Nároží Jungmannova náměstí a Jungmannovy ulice, 1911, foto ateliér Eckert, AMP VIII 63



423. Jungmannova ulice, pohled k Jungmannovu náměstí, 1908, foto Antonín Alexander, AMP I 1509



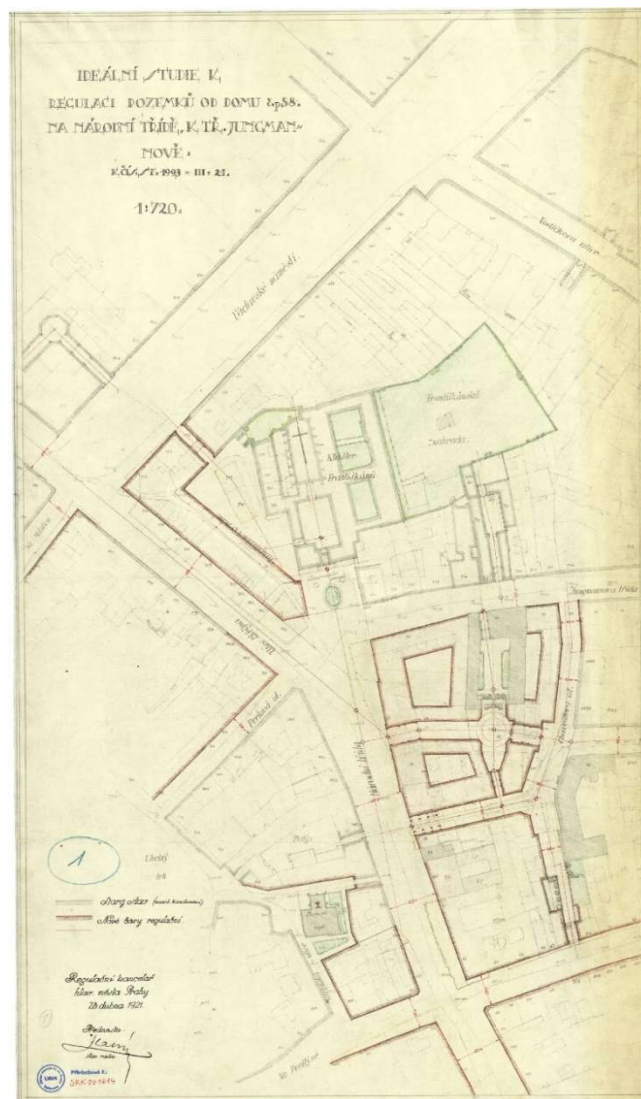
424. Urbánkův dům čp. 747-II v kontextu historické zástavby, kolem 1912, repro UPP 1998



425. Nároží Jungmannovy ulice a Národní třídy, 1920, AMP II 172



426. Průhled Jungmannovou k Jungmannovu náměstí, 1911, foto ateliér Eckert, AMP VIII 147



427. Ideální studie k regulaci pozemků od domu č.p. 58 na Národní třídě k tř. Jungmannově, SRK, 1921, spisovna IPR




428. Thun-Hohenstejnský palác čp. 36-II z Jungmannova náměstí, 1911, foto ateliér Eckert, VI 48/1



429. Palác Adria čp. 36-II, pohled odpovídající předchozímu snímku, 1930 AMP I 4727




430. Palác Thun-Salmů čp. 35-II v době stavby sousedního paláce Adrie, MMP 26571



431. Pavel Janák, nerealizovaný projekt na přestavbu Thun-Salmovského paláce čp. 35-II, 1925, AMP II 198



432. Pavel Janák, finální projekt Škodova paláce čp. 35-II, repro archiv autora




433. Jindřich Freiwald, návrh Lidového paláce, Stavitel 1919



434. Josef Gočár, První návrh průčelí Anglobanky čp. 1034-II, 1923, AA NTM



435. Palác Anglobanky čp. 1034-II po dokončení, AA NTM



436. František Kavalír, projekt nástavby Vrtbovského paláce čp. 1002-II, repro UPP 1998



437. Václavské náměstí od Muzea, 1905, AMP I 273



438. Václavské náměstí od Můstku, 1905, AMP I 276



439. Peterkuv dům čp. 777-II, kolem 1920, foto archiv autora



440. 4-116 Palác Avion čp. 820-II, 20209, foto Martin Micka



441. Lindtův dům čp. 773-II, 1927, foto archiv autora



442. Hotel Juliš čp. 782-II, 30. léta 20. století, MMP




443. Dolní část Václavského náměstí, 1925/28, AMP II 115



444. Dolní část Václavského náměstí, kolem 1980, foto Vladimír Uher




445. Aerenthálský palác čp. 795-II na nároží Václavského náměstí a Štěpánské ulice, 1906, AMP VIII 979



446. Nároží Štěpánské a Václavského náměstí s domem čp. 795-II, pohled odpovídající předchozímu snímku, 2020, foto Martin Micka



447. Historické domy jižního nároží Václavského náměstí a Štěpánské, 1926, AMP I 9775



448. Budova Poštovního šekového úřadu čp. 796-II, pohled odpovídající předchozímu snímku, 2020, foto Martin Micka



449. Budova Norbertina čp. 655-I v Revoluční ulici, kolem 1900, AMP I 9806



450. Ústí Revoluční do Náměstí republiky, pohled odpovídající předchozímu snímku, 1930, AMP I 1510



451. Proluka na místě areálu zaniklého Norbertina, 1940, AMP I 74



452. Historické domy na Ovocném trhu, 1928, AMP I 4412



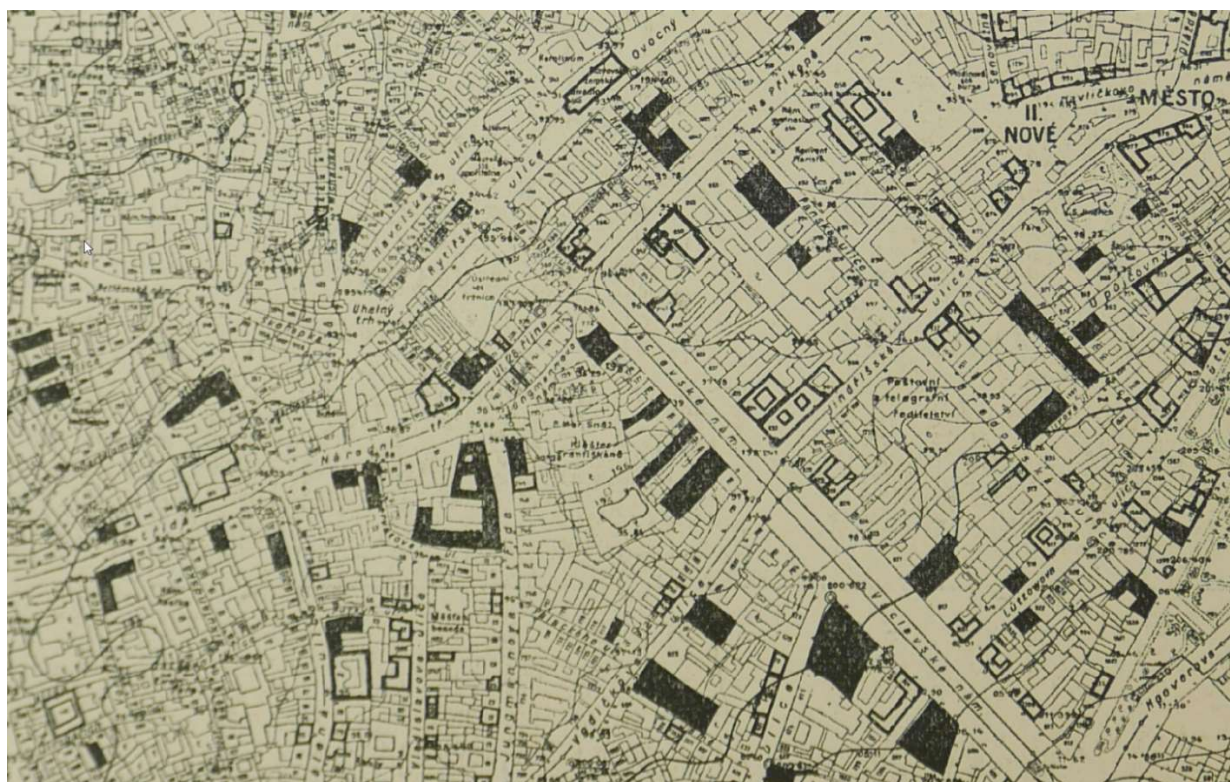
453. Proluka na místě zbořených domů Ovocného trhu, 1940, AMP I 131



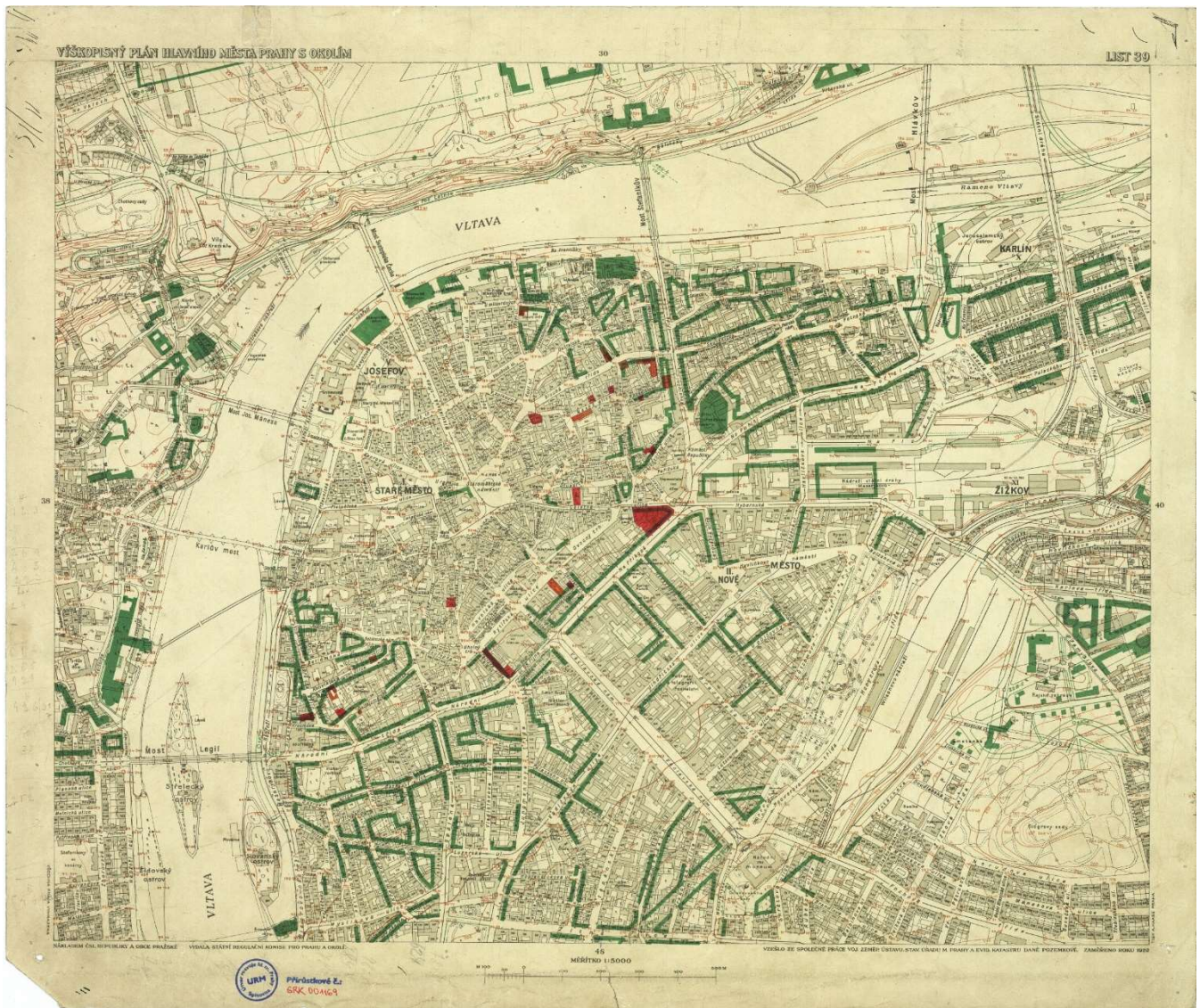
454. Novostavba paláce Myslbek na Ovocném trhu, 2001, foto Martin Micka



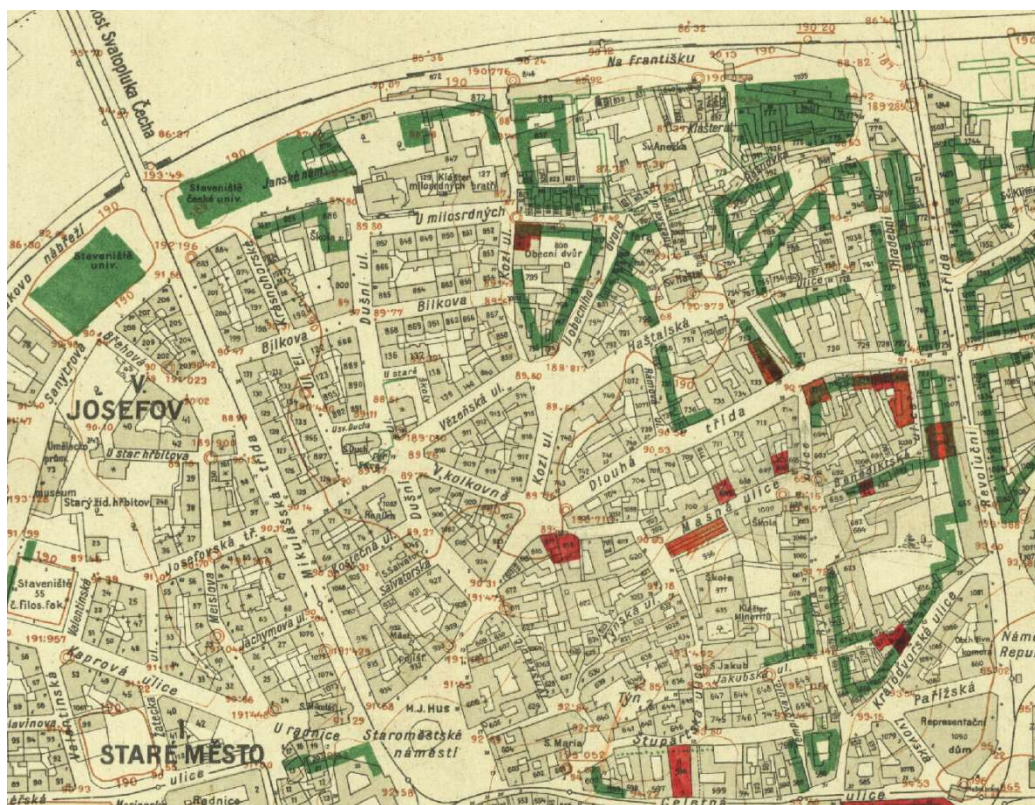
455. Max Urban, Rekapitulace novostaveb a nástaveb v centru Prahy 1918-1928, repro Styl 1928/29



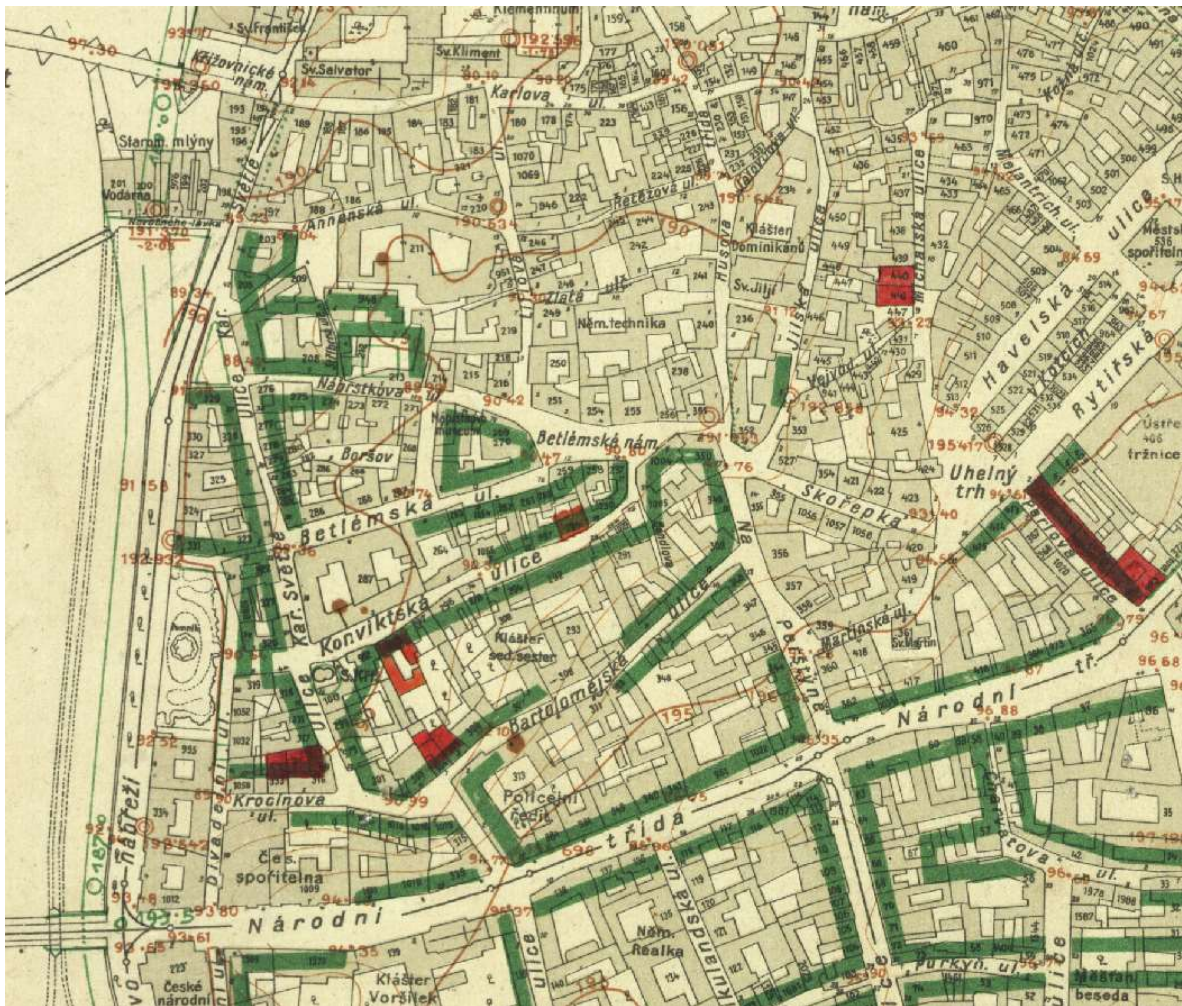
456. Max Urban, Rekapitulace novostaveb a nástaveb v centru Prahy 1918-1928
detail městské city, repro Styl 1928/29



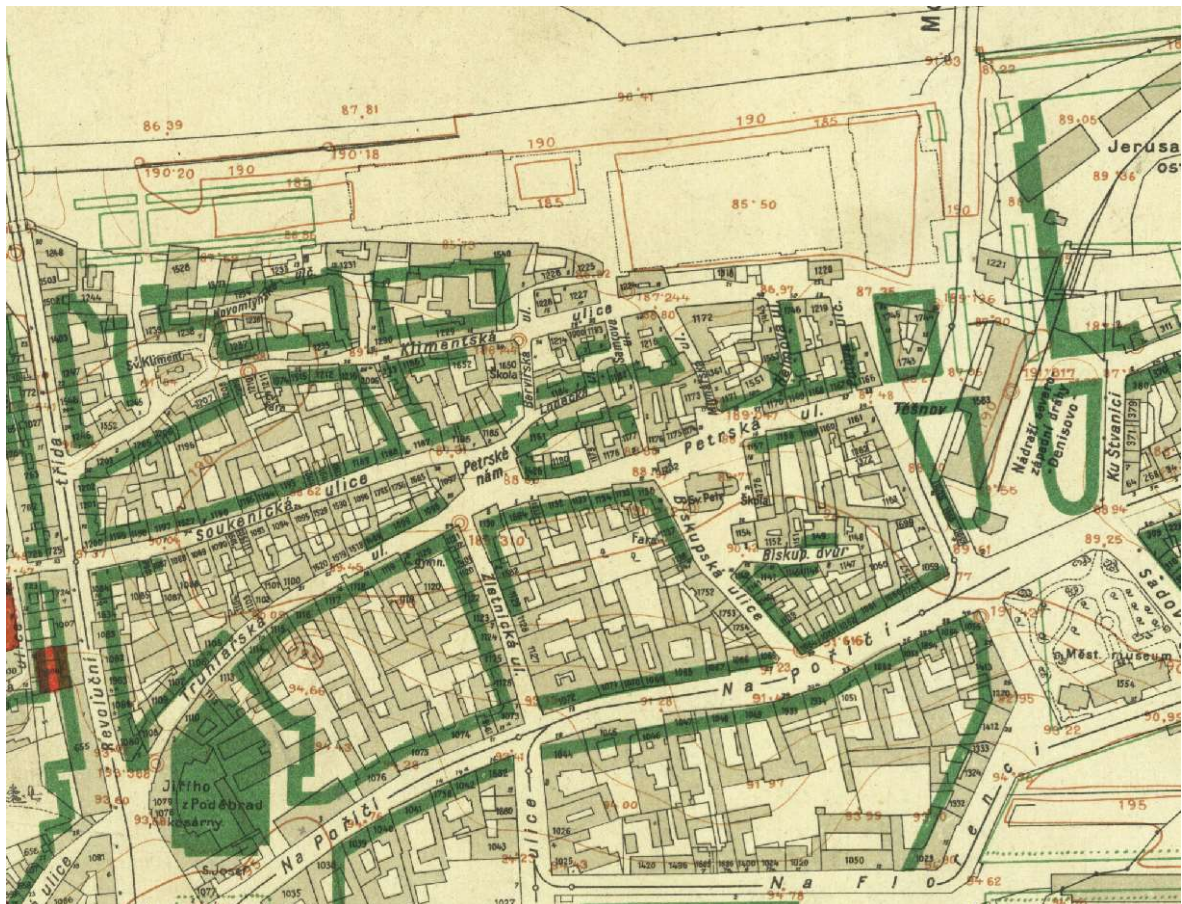
457. Tzv. Zelený tisk regulačního plánu SRK, 1924, spisovna IPR



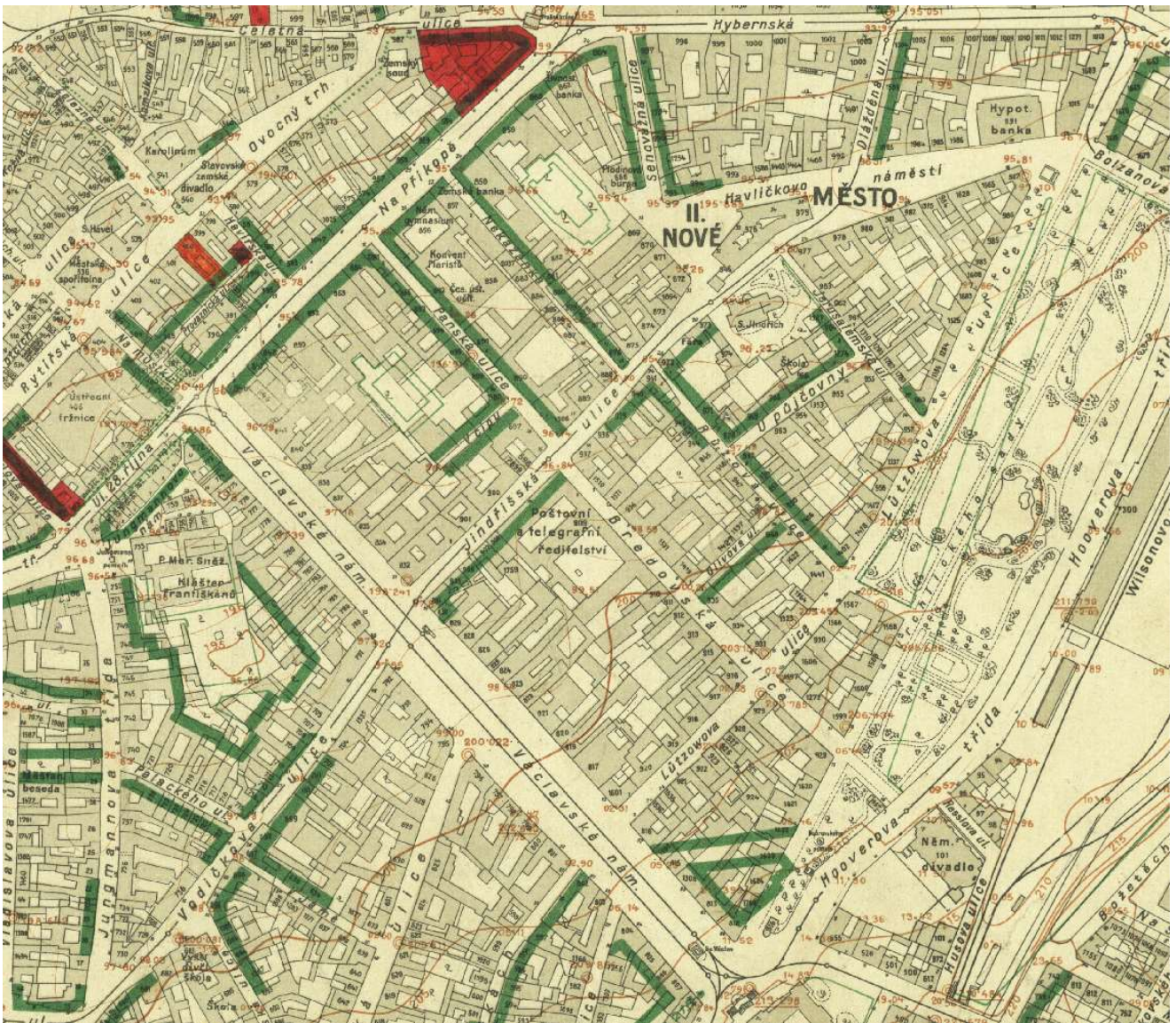
458. Tzv. Zelený tisk regulačního plánu SRK, severní část Starého města, 1924, spisovna IPR



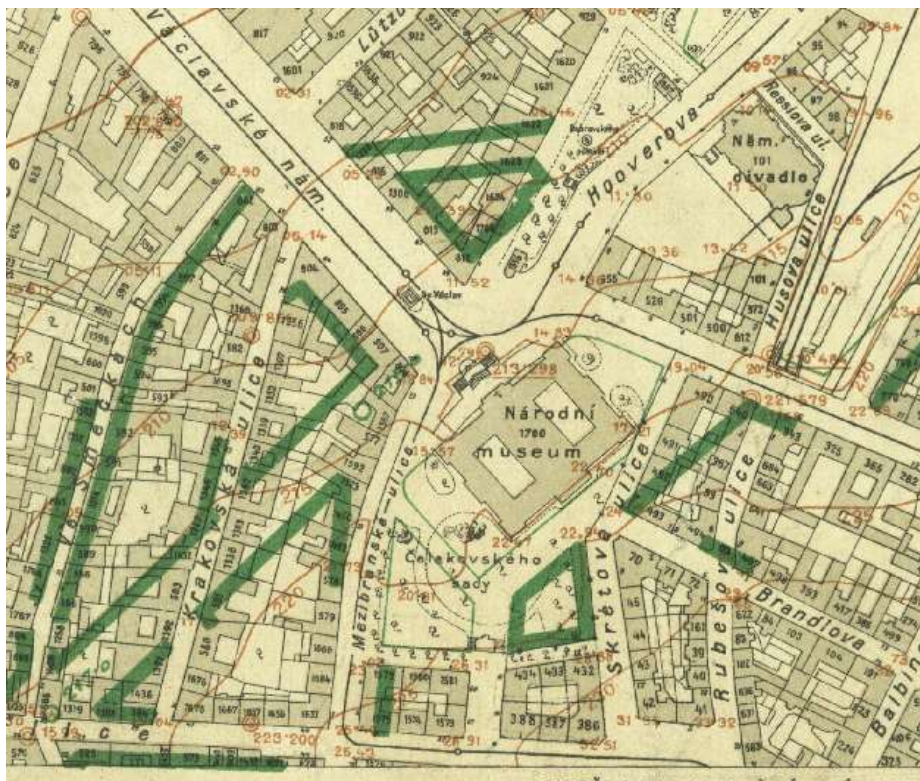
459. Tzv. Zelený tisk regulačního plánu SRK, jižní část Starého Města, 1924, spisovna IPR



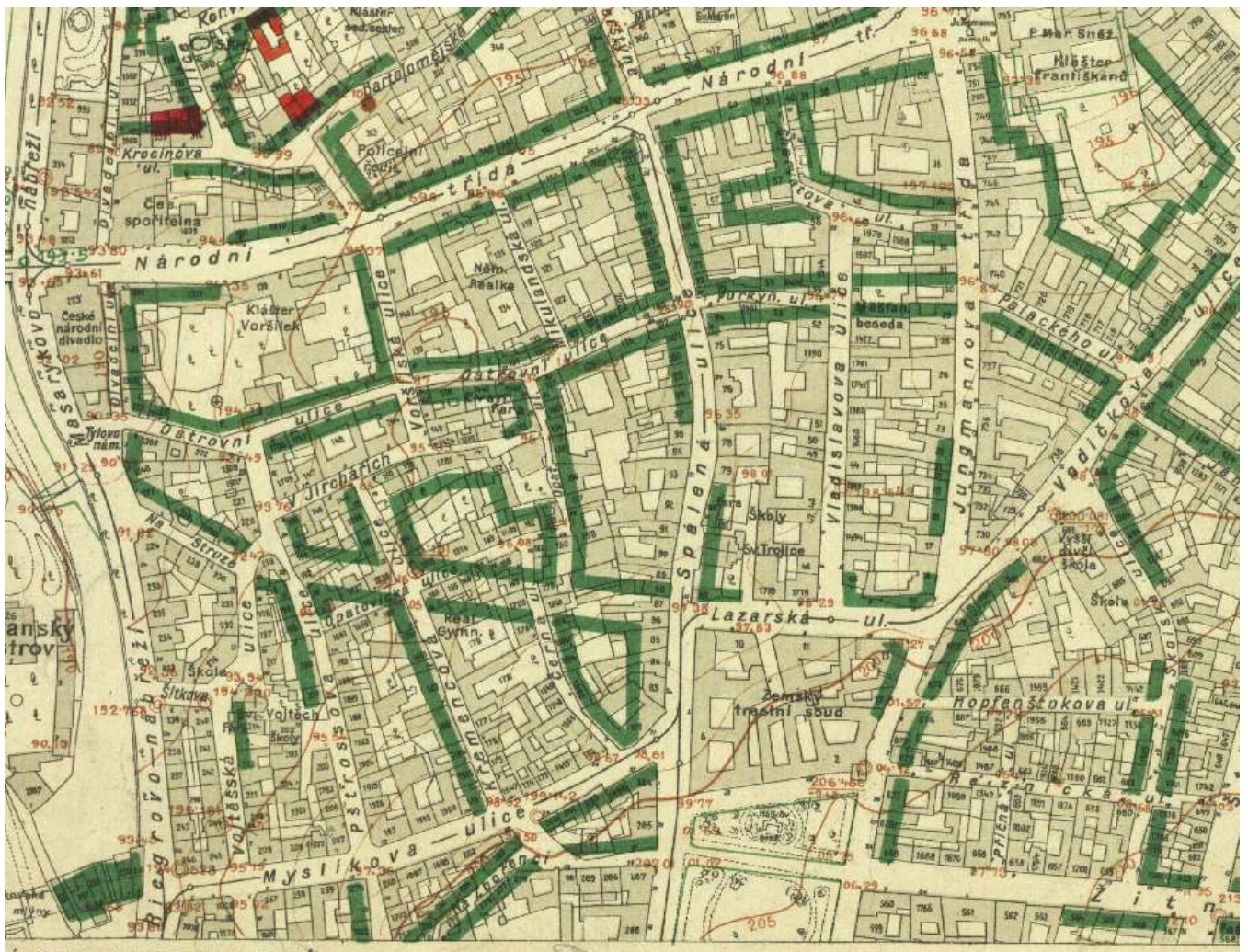
460. Tzv. Zelený tisk regulačního plánu SRK, Petřská čtvrť, 1924, spisovna IPR



461. Tzv. Zelený tisk regulačního plánu SRK, Václavské náměstí s okolím, 1924, spisovna IPR



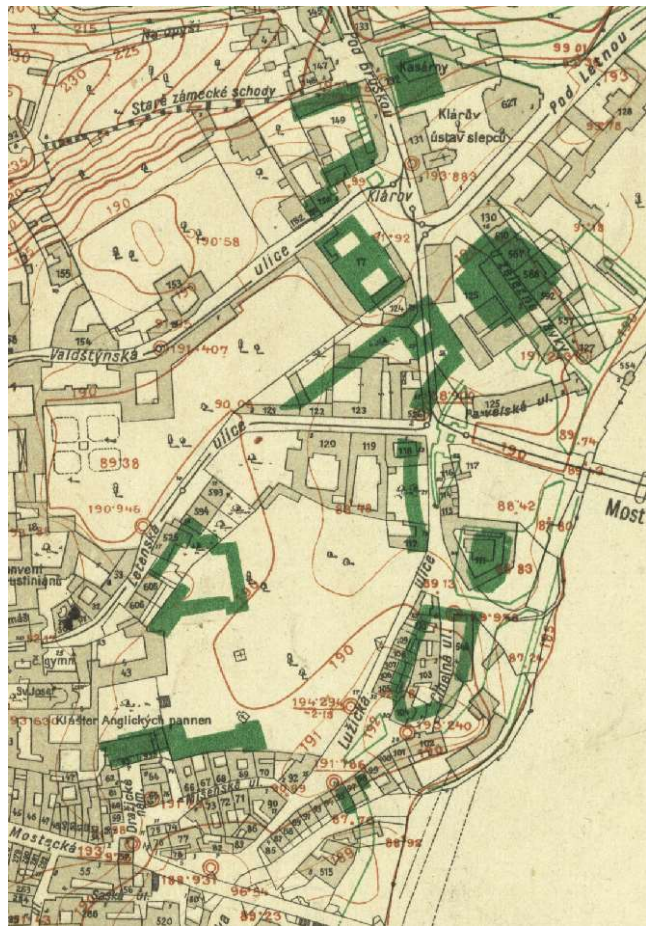
462. Tzv. Zelený tisk regulačního plánu SRK, křižovatka u Muzea, 1924, spisovna IPR



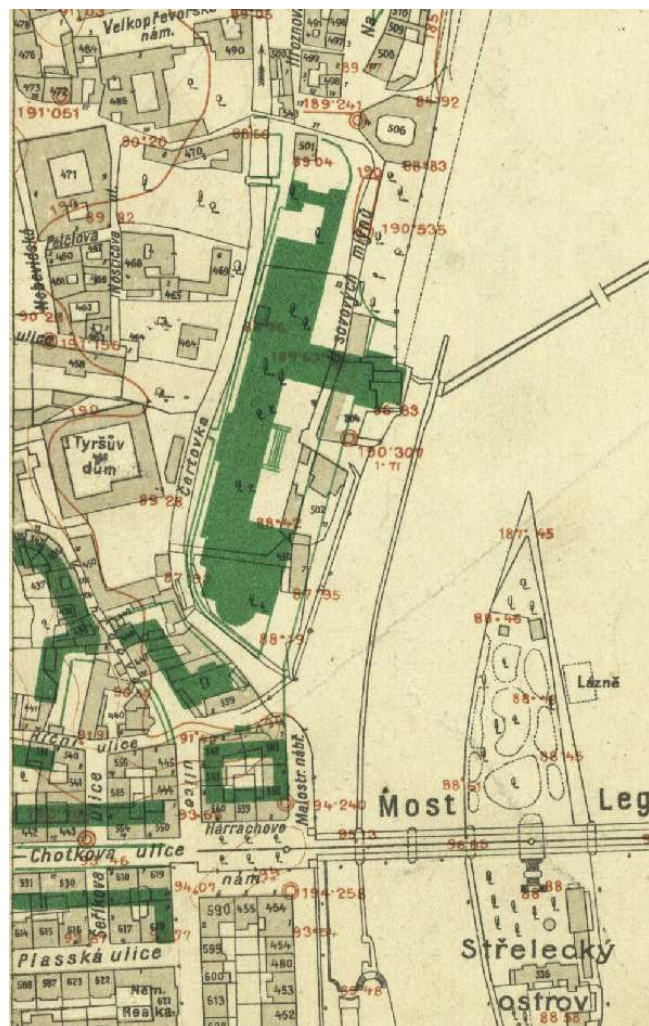
463. Tzv. Zelený tisk regulačního plánu SRK, Národní třída s okolím, 1924, spisovna IPR



464. Tzv. Zelený tisk regulačního plánu SRK, Podskalí a Emauzy, 1924, spisovna IPR

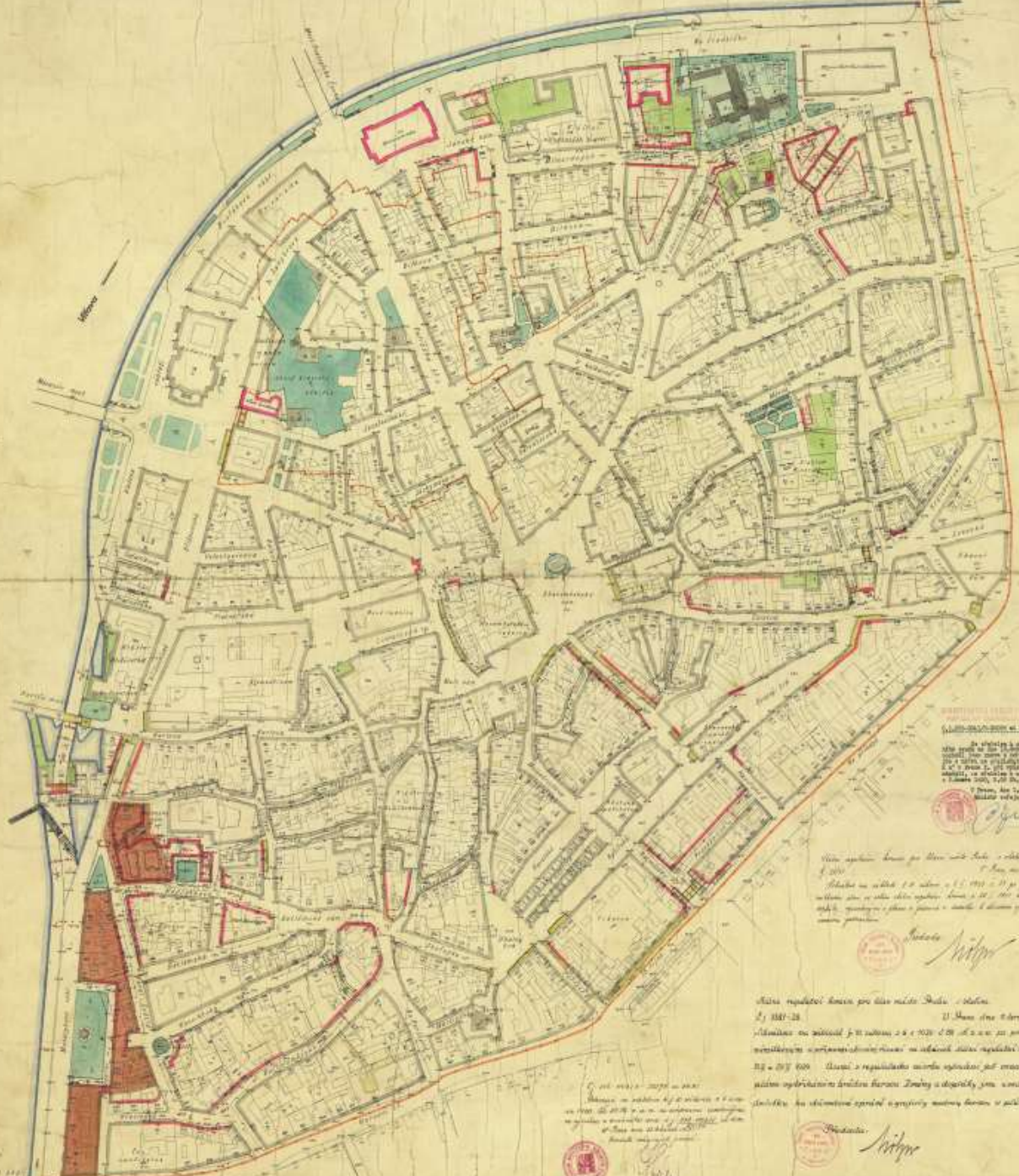


465. Tzv. Zelený tisk regulačního plánu SRK, severní část Malé Strany, 1924, spisovna IPR



466. Tzv. Zelený tisk regulačního plánu SRK, jižní část Malé Strany, 1924, spisovna IPR

*Návrh přehledného regulačního a zastavovacího plánu
pro území Prahy I a V. (Staré Město a Jarafou).
MŠK 1:1440.*



*PROJEKT REGULACE ÚZEMÍ
Staré Město a Jarafou
Územní plán pro území Staré Město a Jarafou, který je součástí regulačního plánu pro území Prahy I a V. Územní plán je sestaven podle zákona č. 183/1945 Sb. o územním plánování a státním územím, ve znění pozdějších předpisů. Územní plán je schválen Územním úřadem Prahy dne 15. srpna 1928.*

*Staré Město a Jarafou
Územní plán pro území Staré Město a Jarafou, který je součástí regulačního plánu pro území Prahy I a V. Územní plán je sestaven podle zákona č. 183/1945 Sb. o územním plánování a státním územím, ve znění pozdějších předpisů. Územní plán je schválen Územním úřadem Prahy dne 15. srpna 1928.*

*Staré Město a Jarafou
Územní plán pro území Staré Město a Jarafou, který je součástí regulačního plánu pro území Prahy I a V. Územní plán je sestaven podle zákona č. 183/1945 Sb. o územním plánování a státním územím, ve znění pozdějších předpisů. Územní plán je schválen Územním úřadem Prahy dne 15. srpna 1928.*

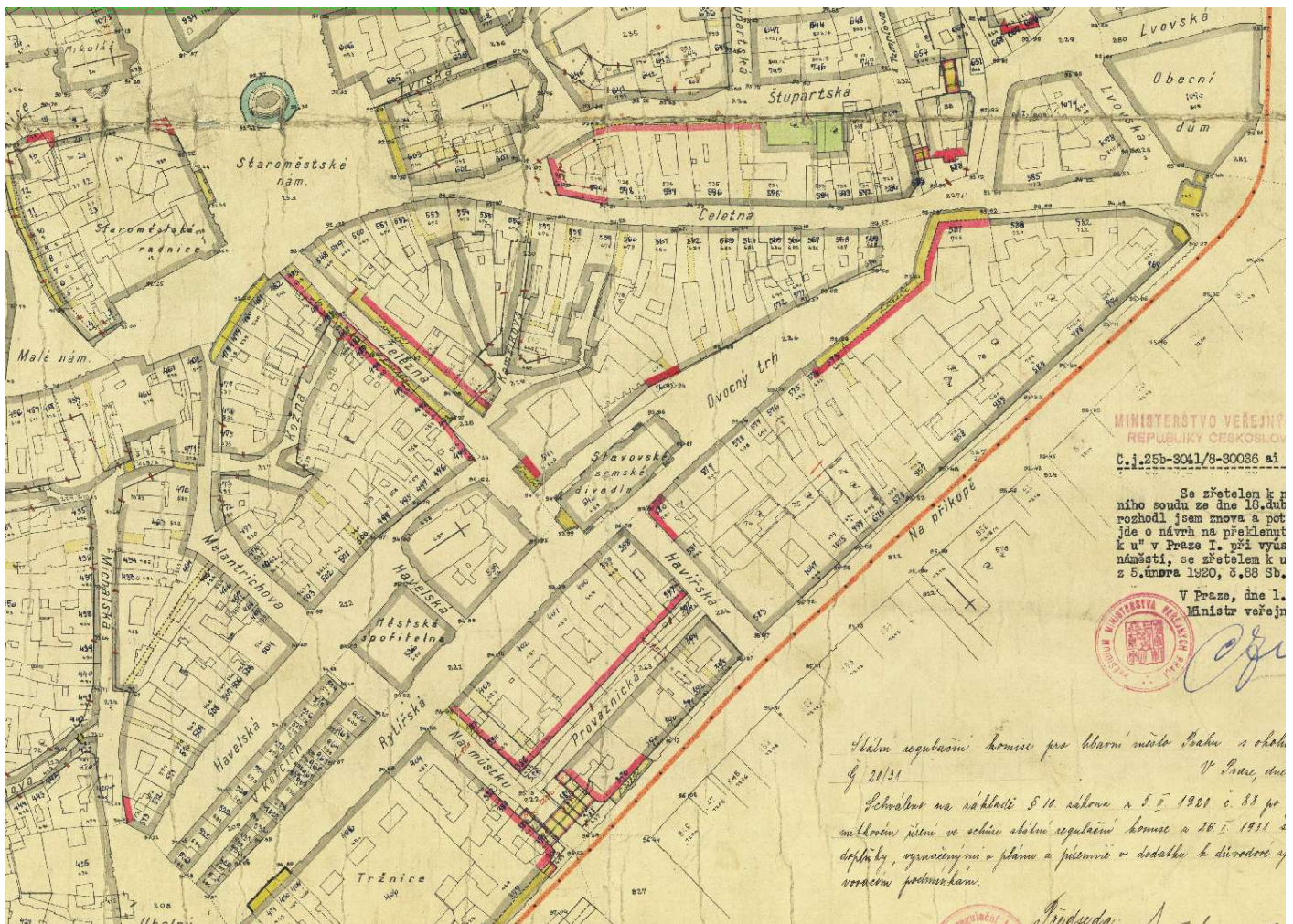
*Staré Město a Jarafou
Územní plán pro území Staré Město a Jarafou, který je součástí regulačního plánu pro území Prahy I a V. Územní plán je sestaven podle zákona č. 183/1945 Sb. o územním plánování a státním územím, ve znění pozdějších předpisů. Územní plán je schválen Územním úřadem Prahy dne 15. srpna 1928.*

*Staré Město a Jarafou
Územní plán pro území Staré Město a Jarafou, který je součástí regulačního plánu pro území Prahy I a V. Územní plán je sestaven podle zákona č. 183/1945 Sb. o územním plánování a státním územím, ve znění pozdějších předpisů. Územní plán je schválen Územním úřadem Prahy dne 15. srpna 1928.*

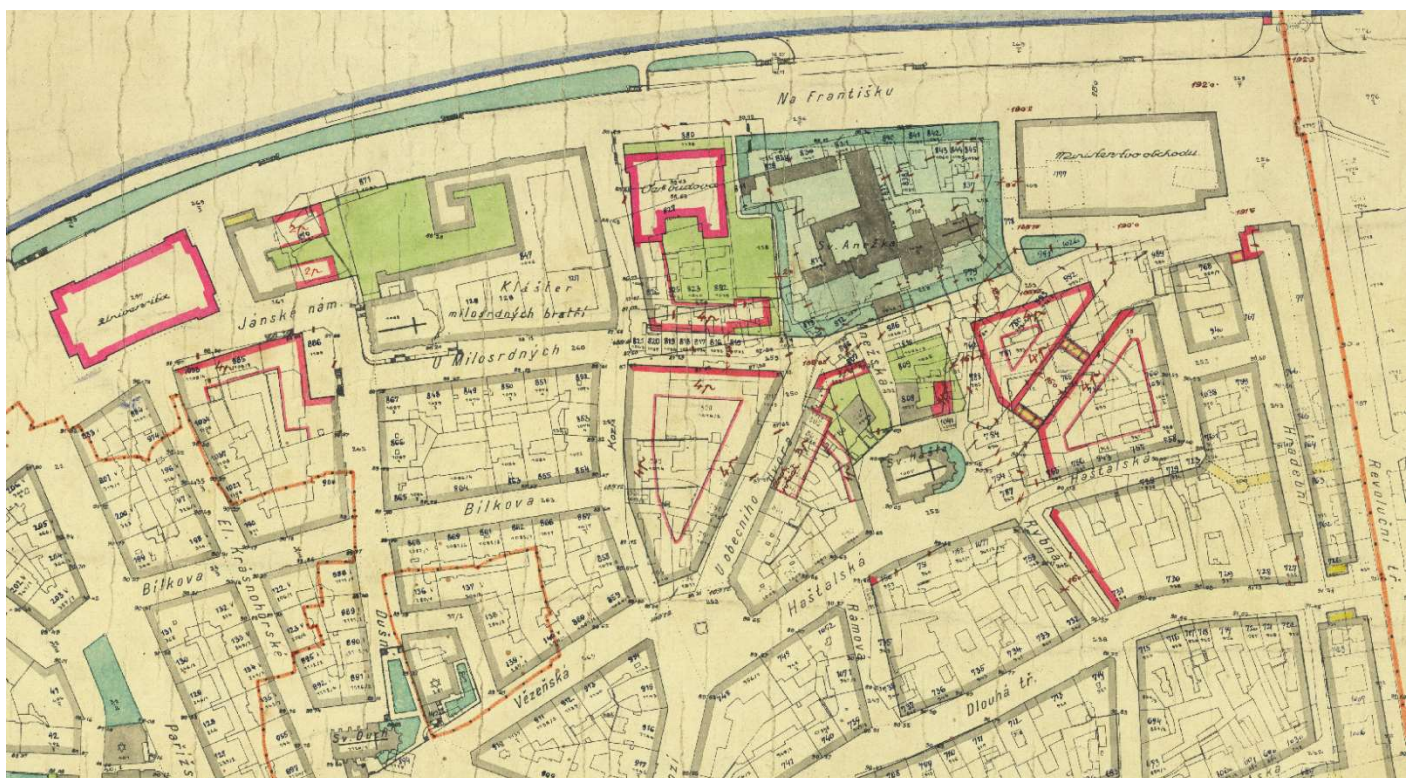
*Staré Město a Jarafou
Územní plán pro území Staré Město a Jarafou, který je součástí regulačního plánu pro území Prahy I a V. Územní plán je sestaven podle zákona č. 183/1945 Sb. o územním plánování a státním územím, ve znění pozdějších předpisů. Územní plán je schválen Územním úřadem Prahy dne 15. srpna 1928.*



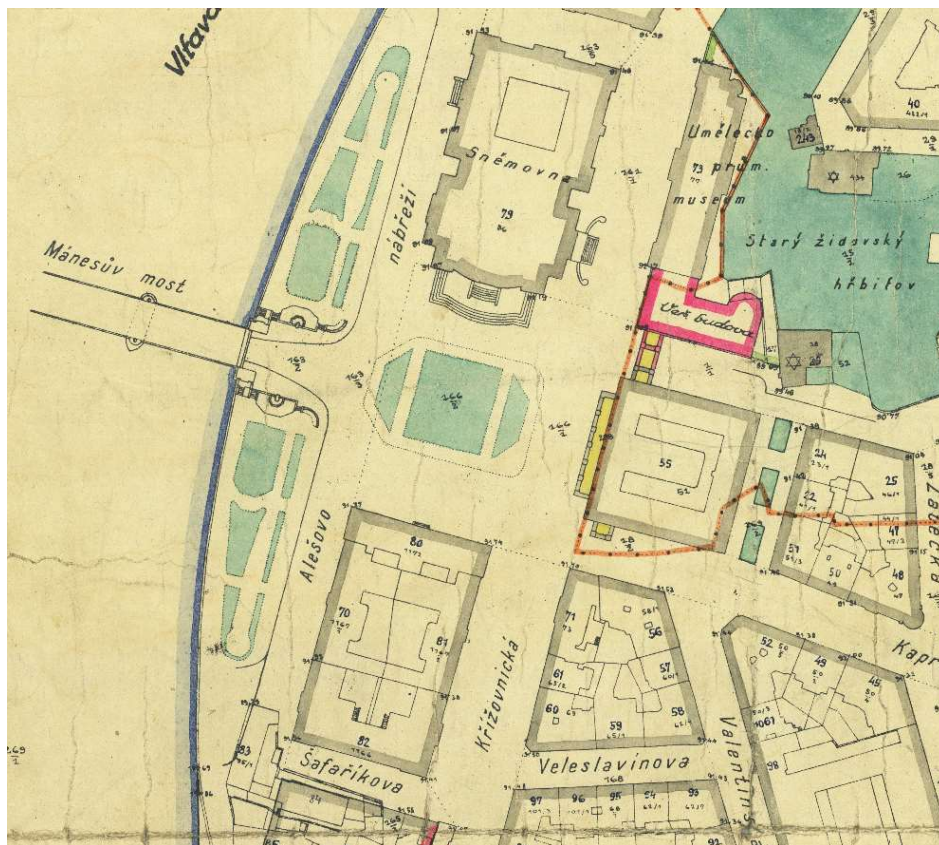
467. Návrh regulačního plánu Starého Města, SRK, 1928, spisovna IPR



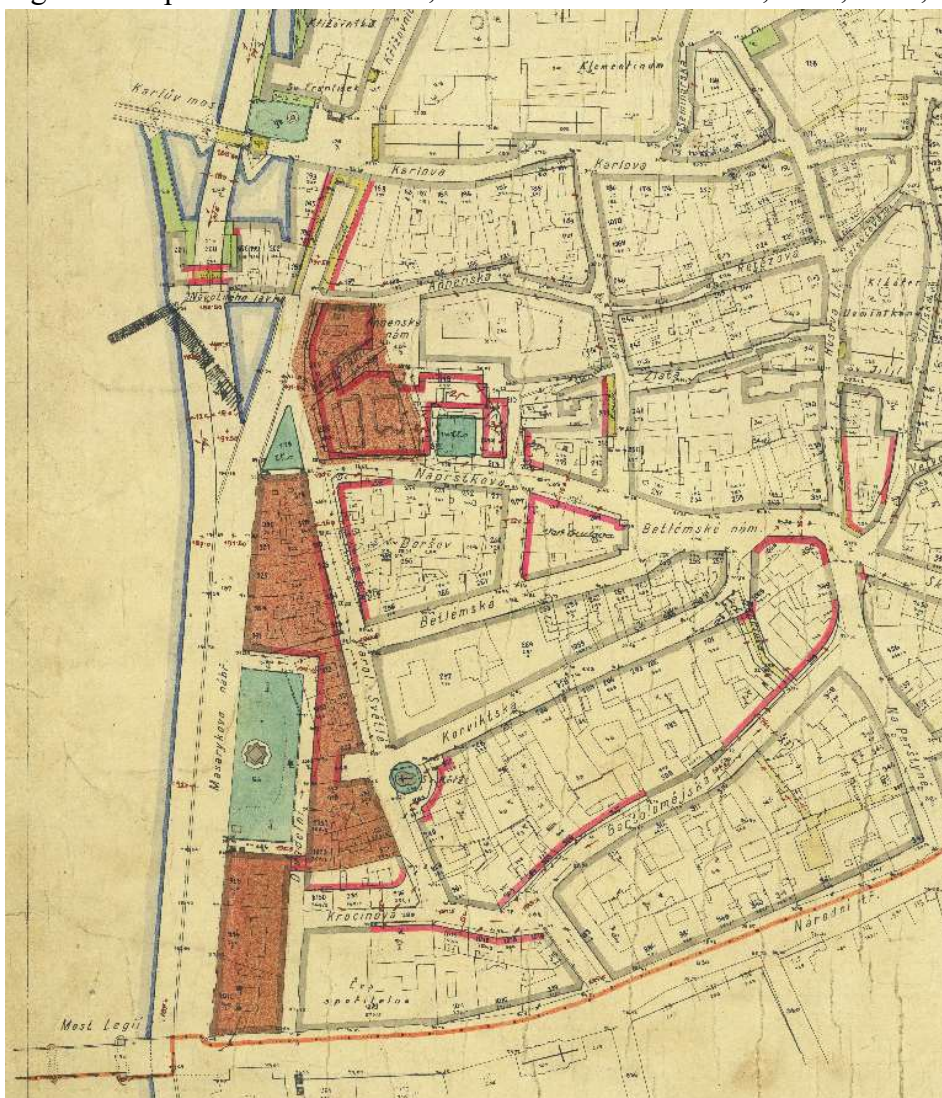
468. Návrh regulačního plánu Starého Města, detail Havelského města, SRK, 1928, spisovna IPR



469. Návrh regulačního plánu Starého Města, detail Anežské čtvrti, SRK, 1928, spisovna IPR



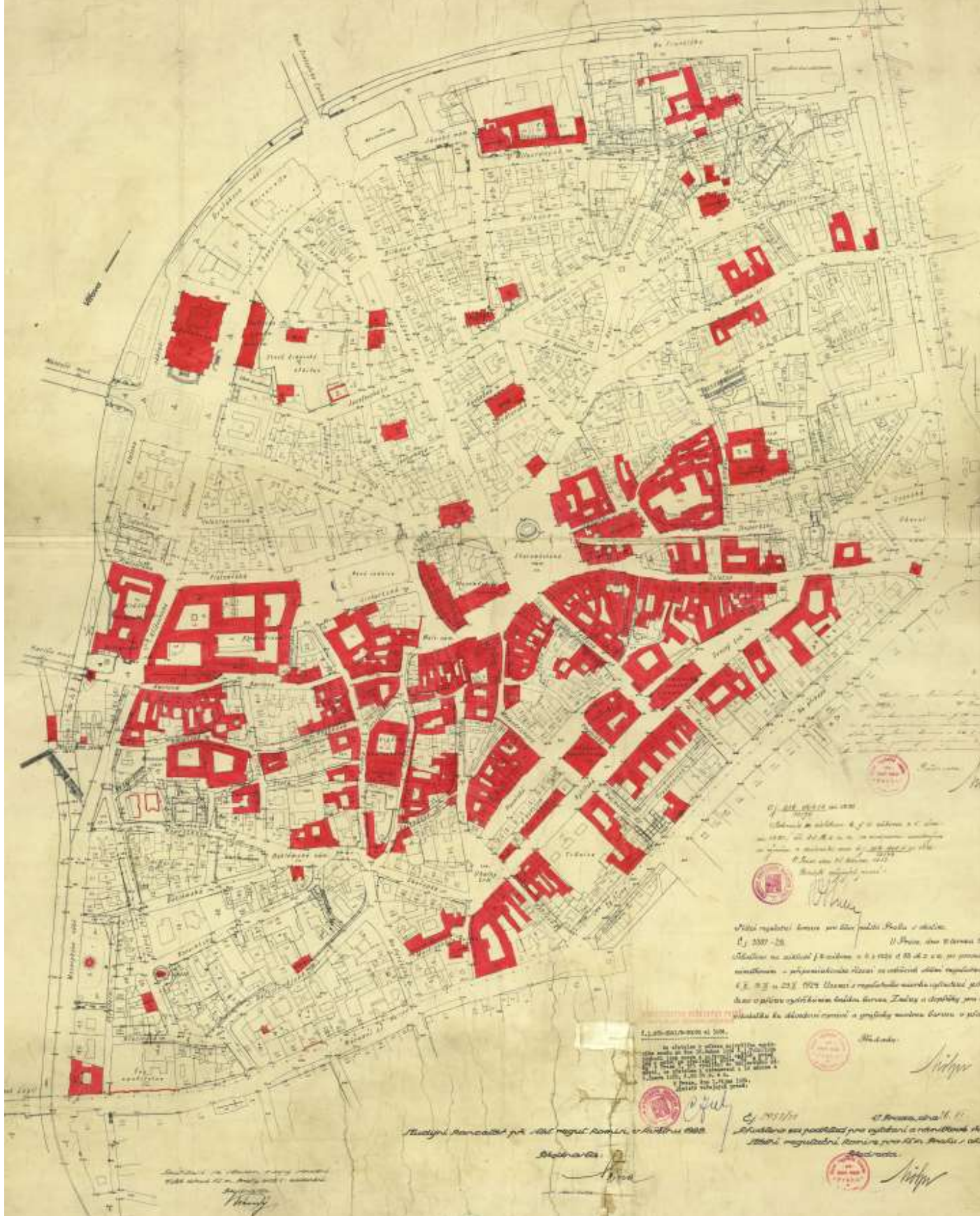
470. Návrh regulačního plánu Starého Města, detail Palachova náměstí, SRK, 1928, spisovna IPR



471. Návrh regulačního plánu Starého Města, detail Anenské čtvrti, SRK, 1928, spisovna IPR

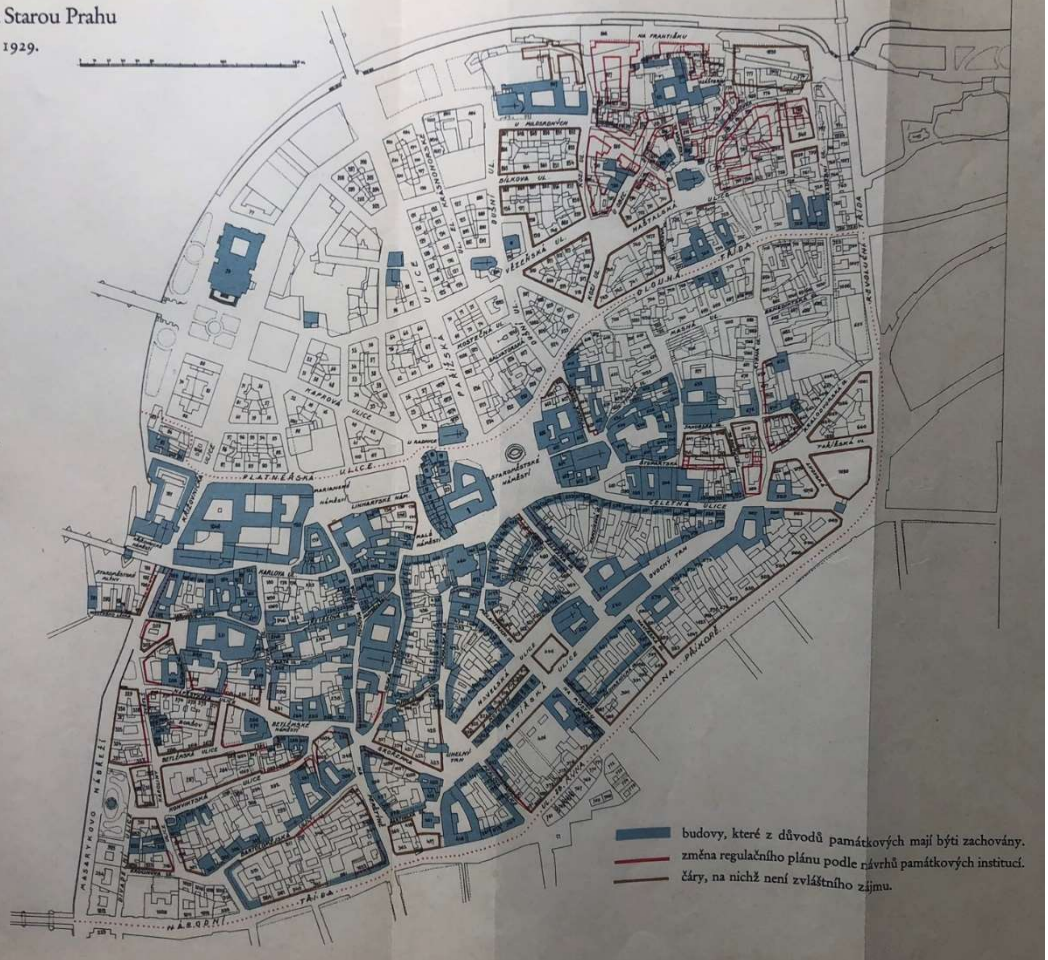
B, Návrh praktického regulačního a zastavovacího plánu
pro území Prahy I.a.V. (Staré Město a Jarošov).
MŠK 1:1440.

73/4



472. Plán historicky cenných budov v rámci regulačního plánu Starého města, SRK, 1928, spisovna IPR

Příloha k článku »Regulace Starého města
v Praze« ve Věstníku Klubu za Starou Prahu
roč. XIII. č. 1—6, květen 1929.



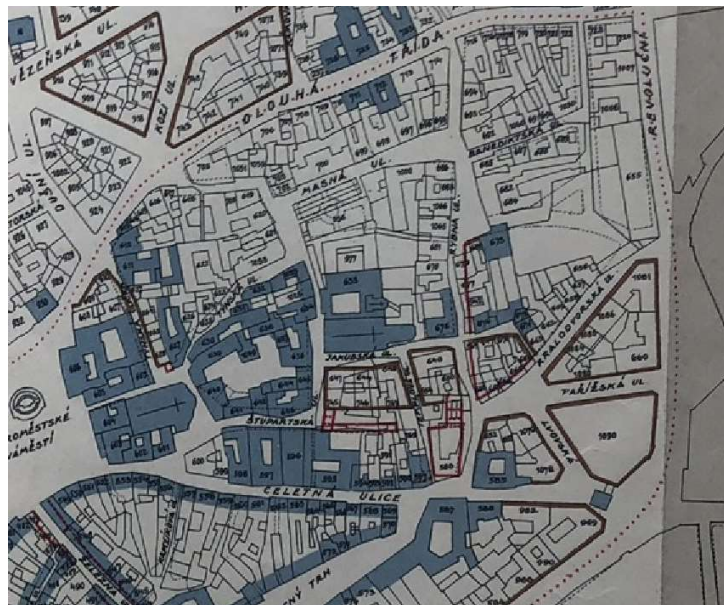
473. Plán ochrany Starého Města, Klub Za starou Prahu, 1929, repro ZSP 1929



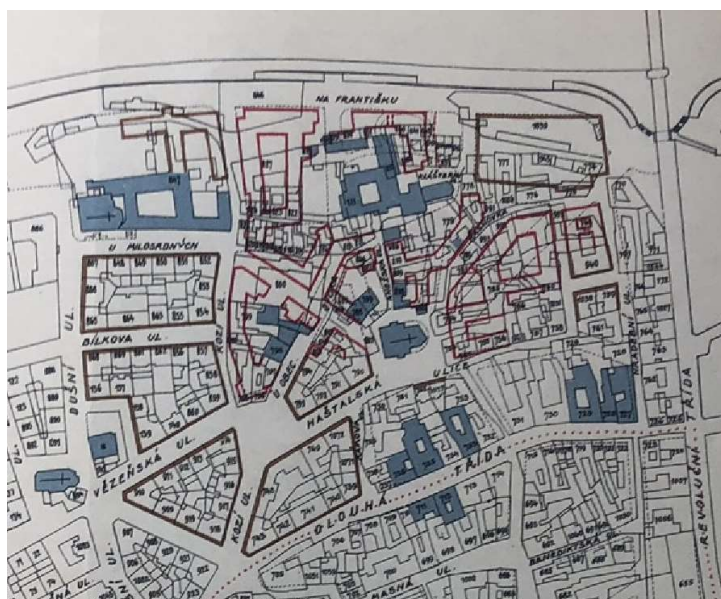
474. Plán ochrany Starého Města, detail Anenské čtvrti, Klub Za starou Prahu, 1929, repro ZSP 1929



475. Plán ochrany Starého Města, detail Havelského města, Klub Za starou Prahu, 1929, repro ZSP 1929

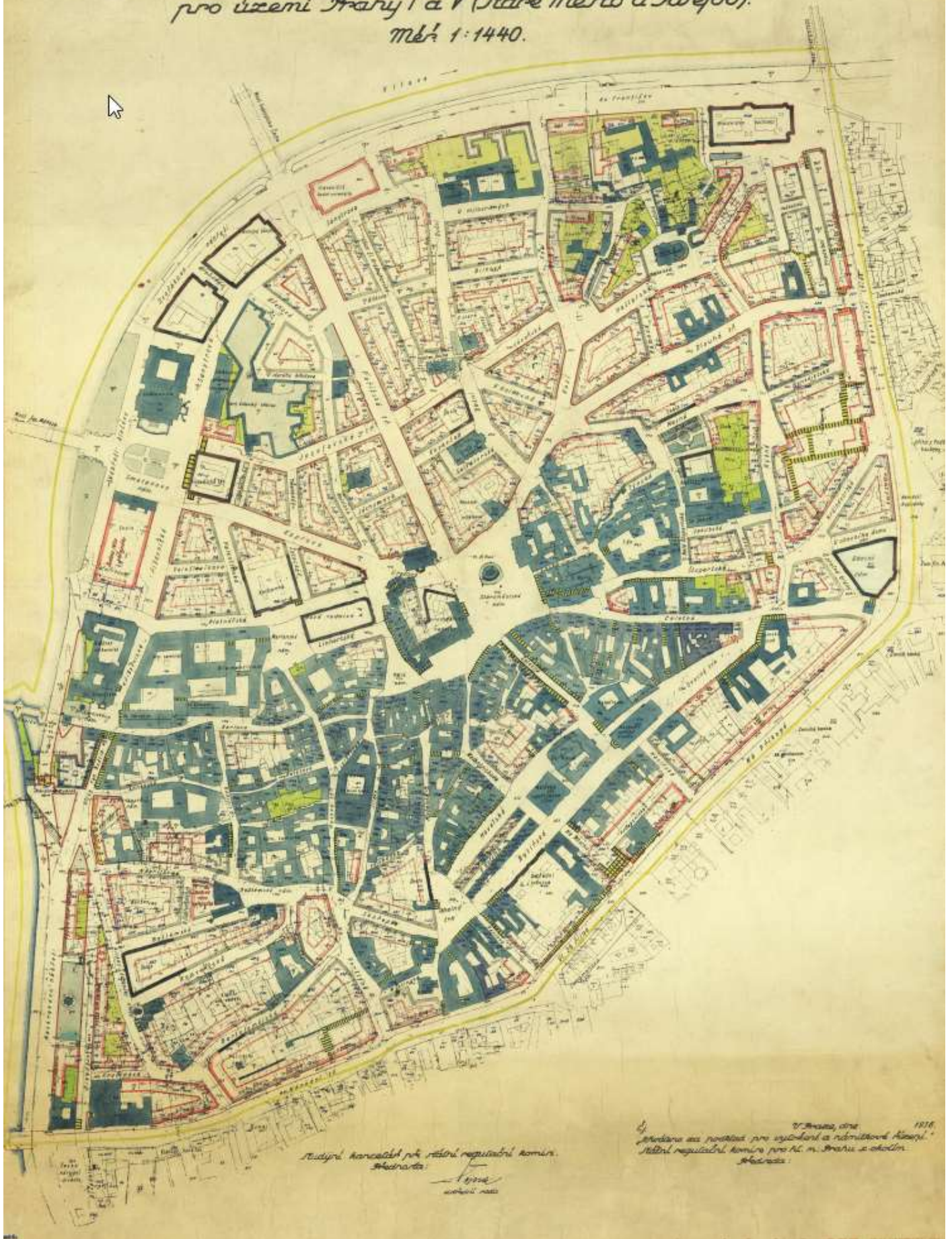


476. Plán ochrany Starého Města, detail Jakubské čtvrti, Klub Za starou Prahu, 1929, repro ZSP 1929

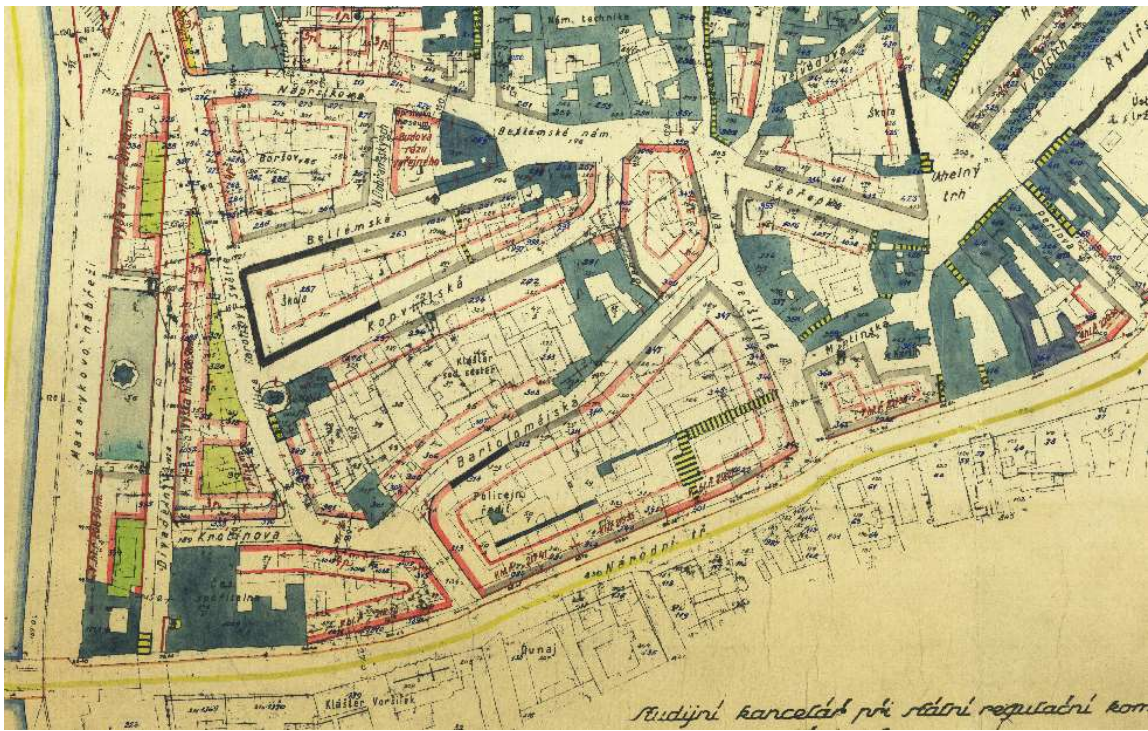


477. Plán ochrany Starého Města, detail Aněžské čtvrti, Klub Za starou Prahu, 1929, repro ZSP 1929

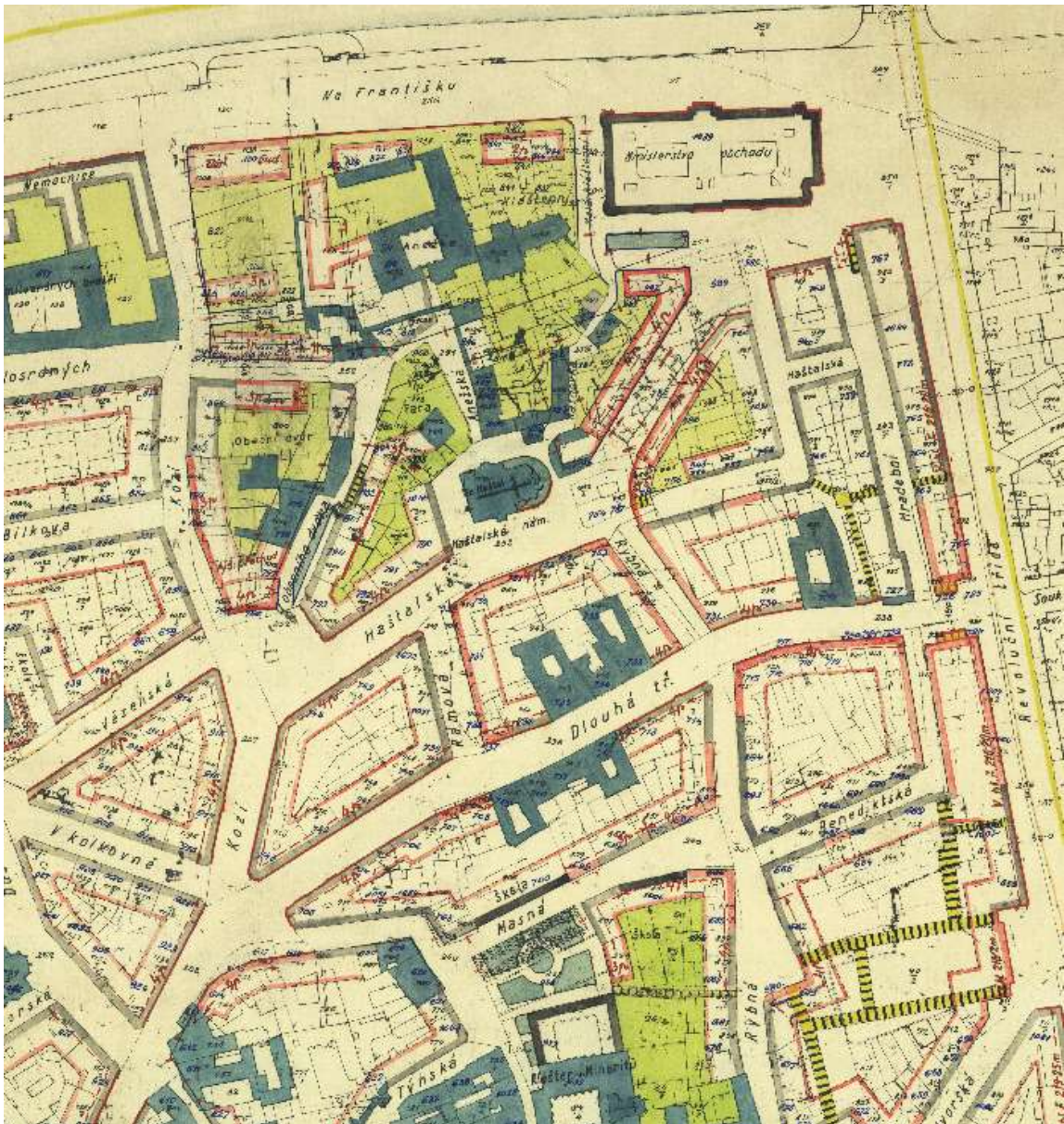
*A, Návrh přehledného regulačního a zastavovacího plánu
pro území Prahy I a V (Staré Město a Josefov).
Měřítko 1:1440.*



478. Návrh regulačního plánu Starého Města, SRK, 1936, spisovna IPR



479. Návrh regulačního plánu Starého Města, Betlémská čtvrť, SRK, 1936, spisovna IPR



480. Návrh regulačního plánu Starého Města, Anežská čtvrť s okolím SRK, 1936, spisovna IPR



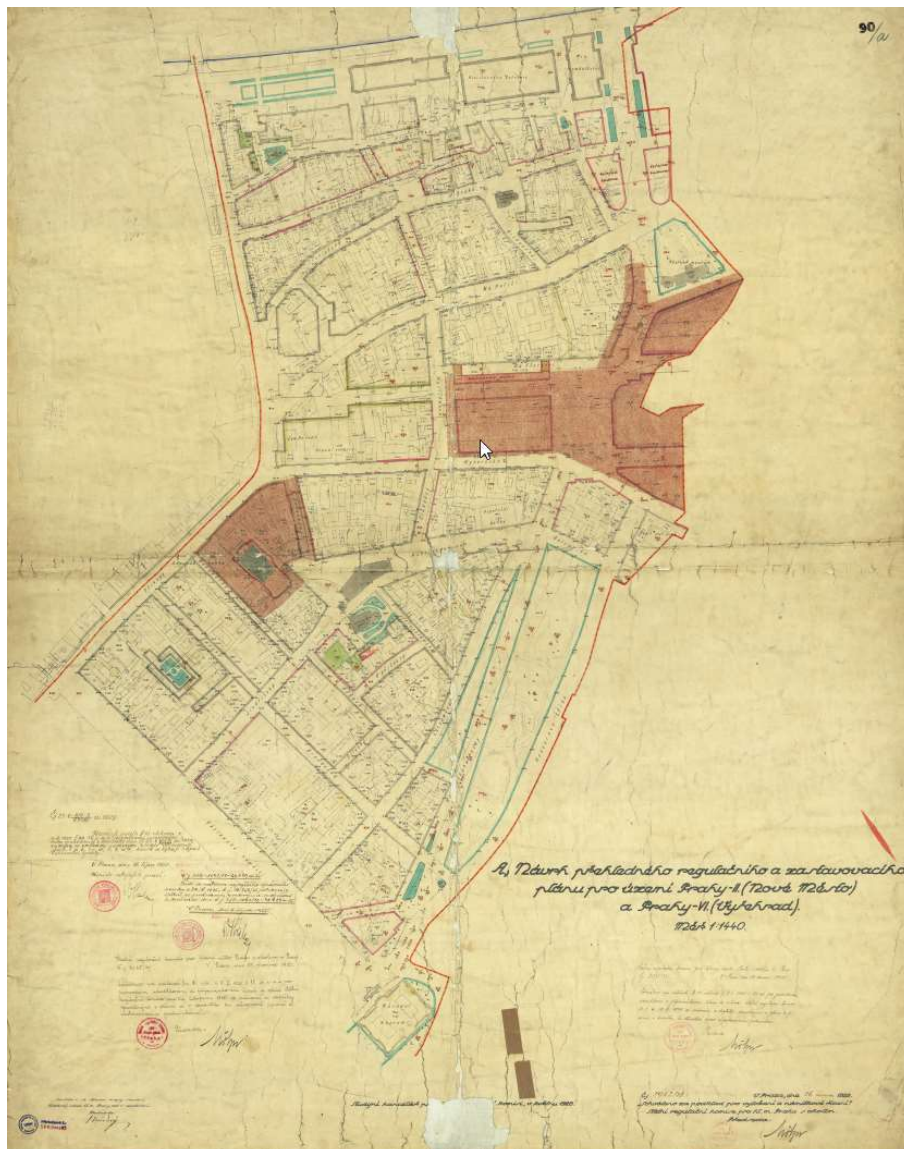
481. Jaroslav Fragner, projekt paláce Merkur, 1934, repro Kotalík – Novotný – Švácha 1999



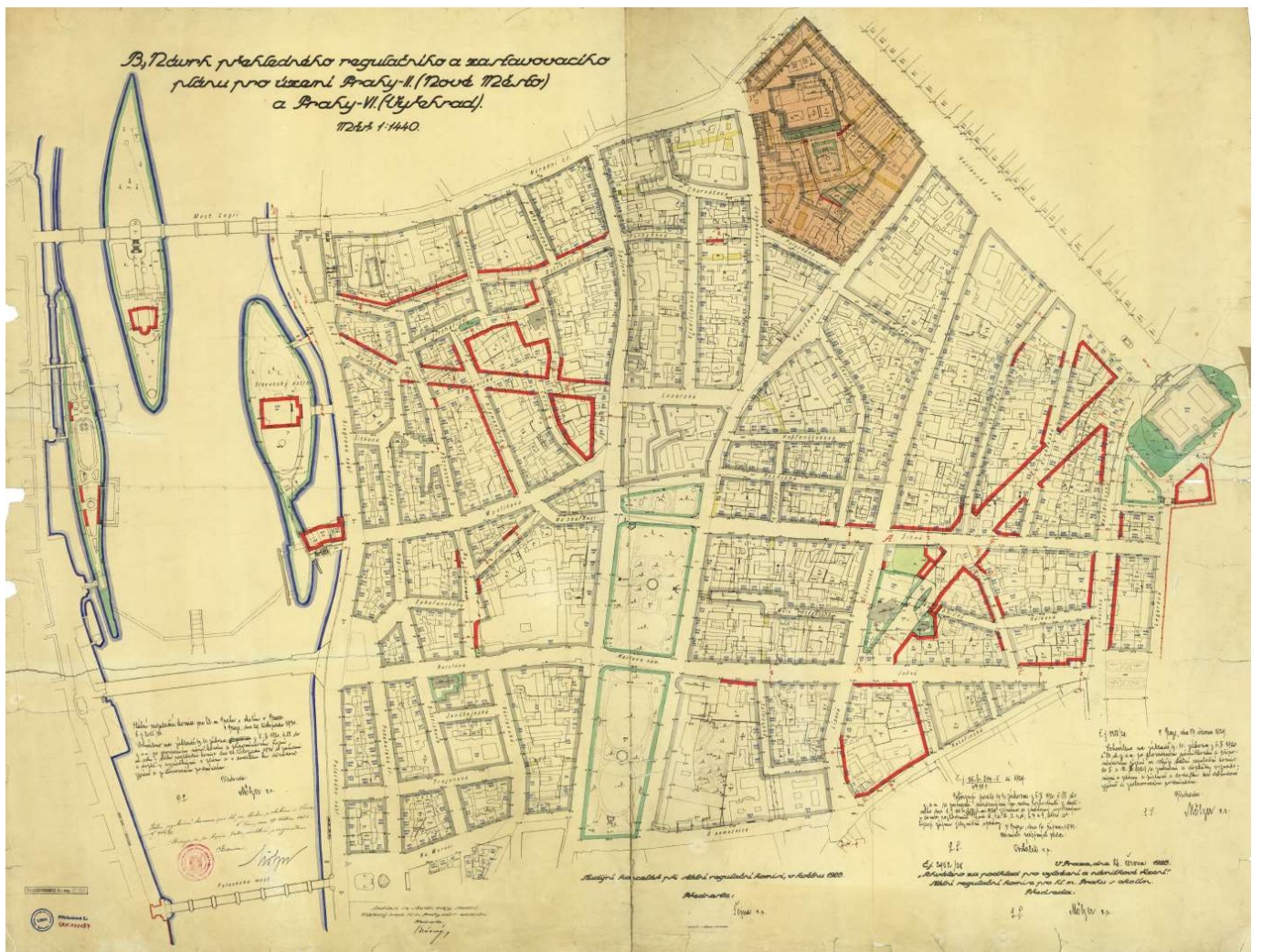
482. Palác Merkur čp. 767-I, 2019, 2019, foto Google street view



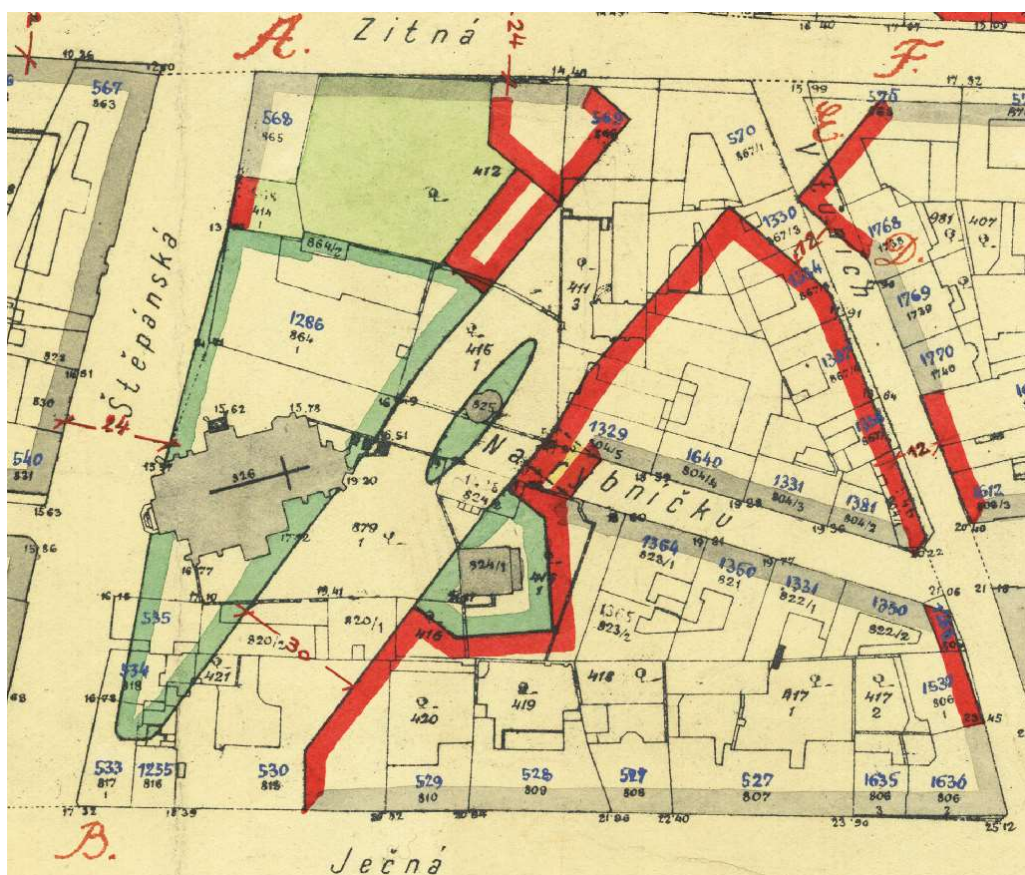
483. Funkcionalistická fronta domů v Revoluční třídě, 2020, foto Martin Micka



484. Návrh regulačního plánu Nového Města, SRK, 1928, spisovna IPR



485. Návrh regulačního plánu Nového Města, SRK, 1928, spisovna IPR



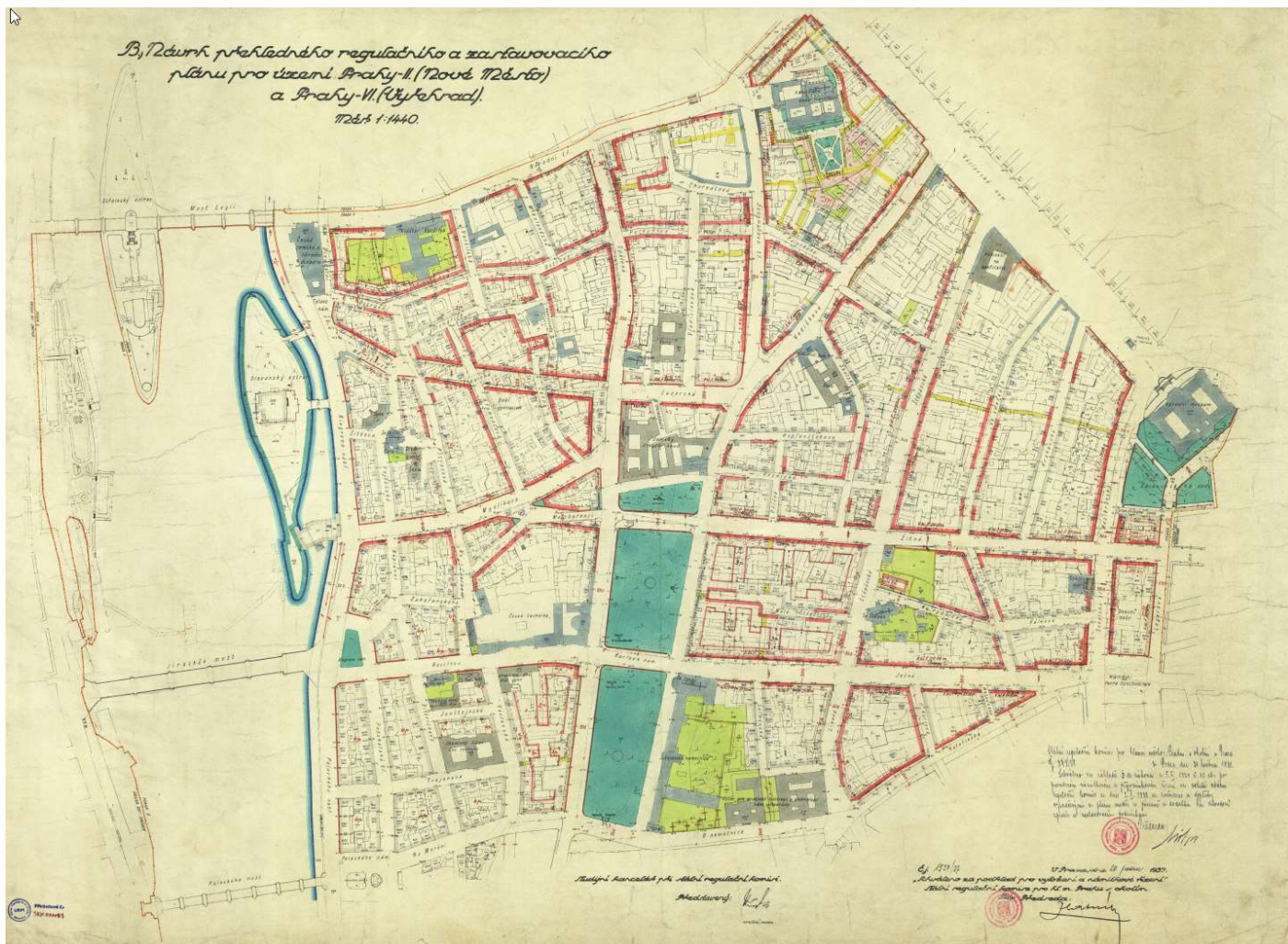
486. Návrh regulačního plánu Nového Města, detail okolí rotundy sv. Longina, SRK, 1928, spisovna IPR



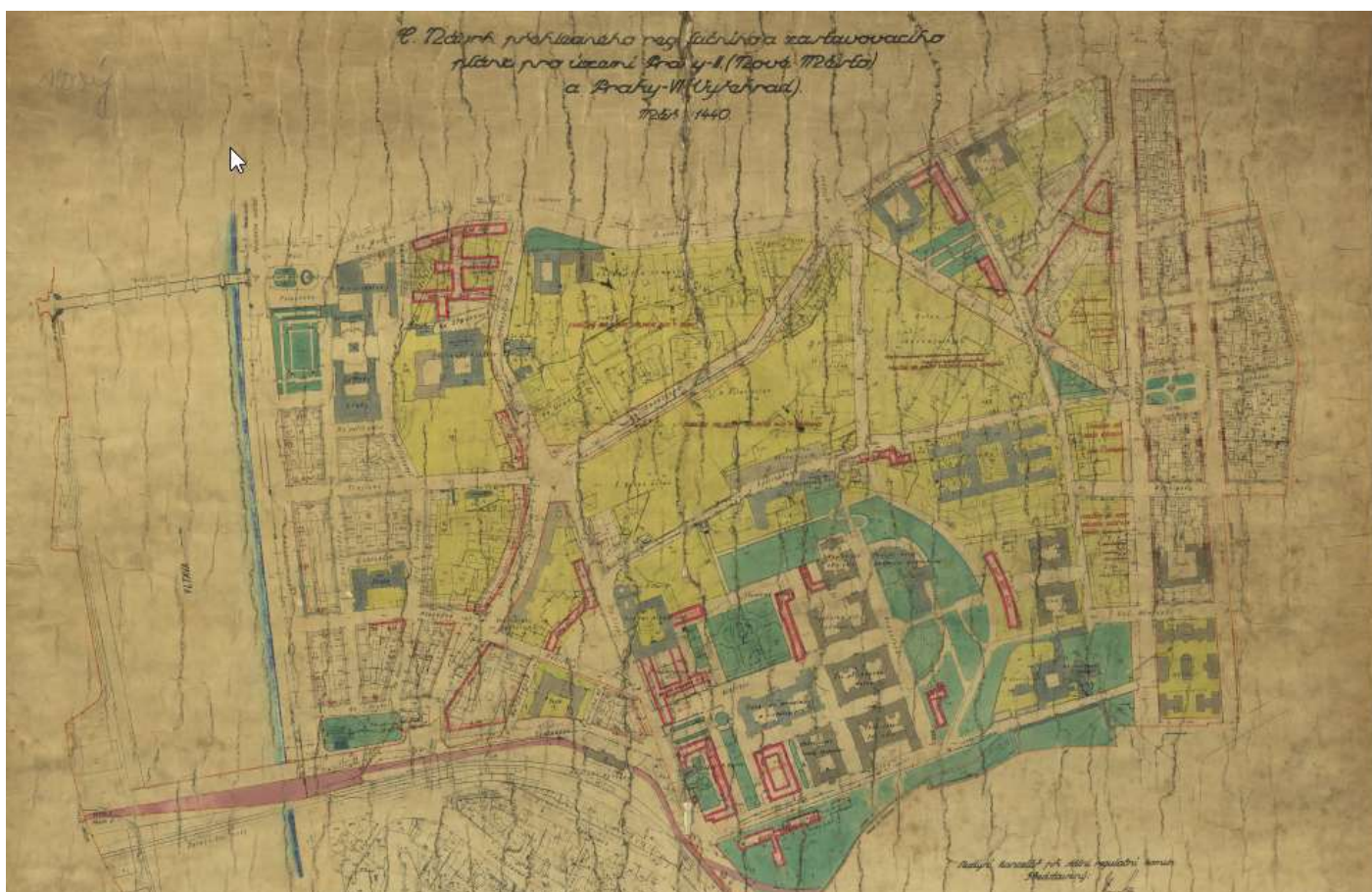
487. Návrh regulačního plánu Nového Města, SRK, 1928, spisovna IPR



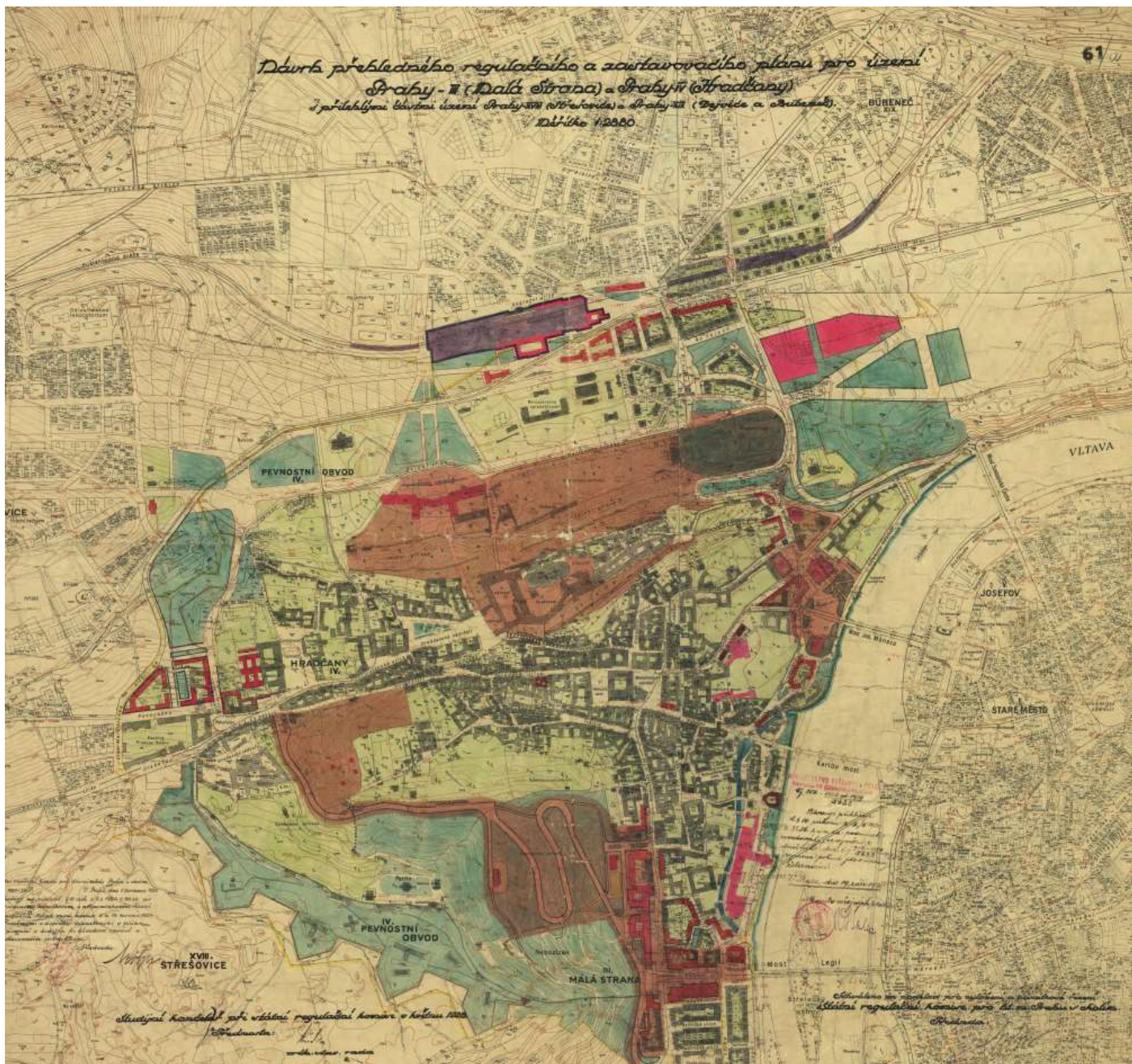
488. Návrh regulačního plánu Nového Města, SRK, 1937, spisovna IPR



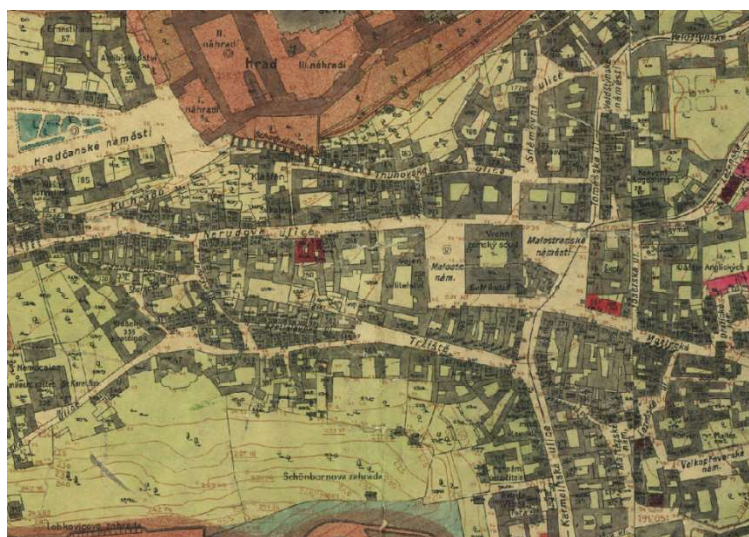
489. Návrh regulačního plánu Nového Města, SRK, 1937, spisovna IPR



490. Návrh regulačního plánu Nového Města, SRK, 1937, spisovna IPR



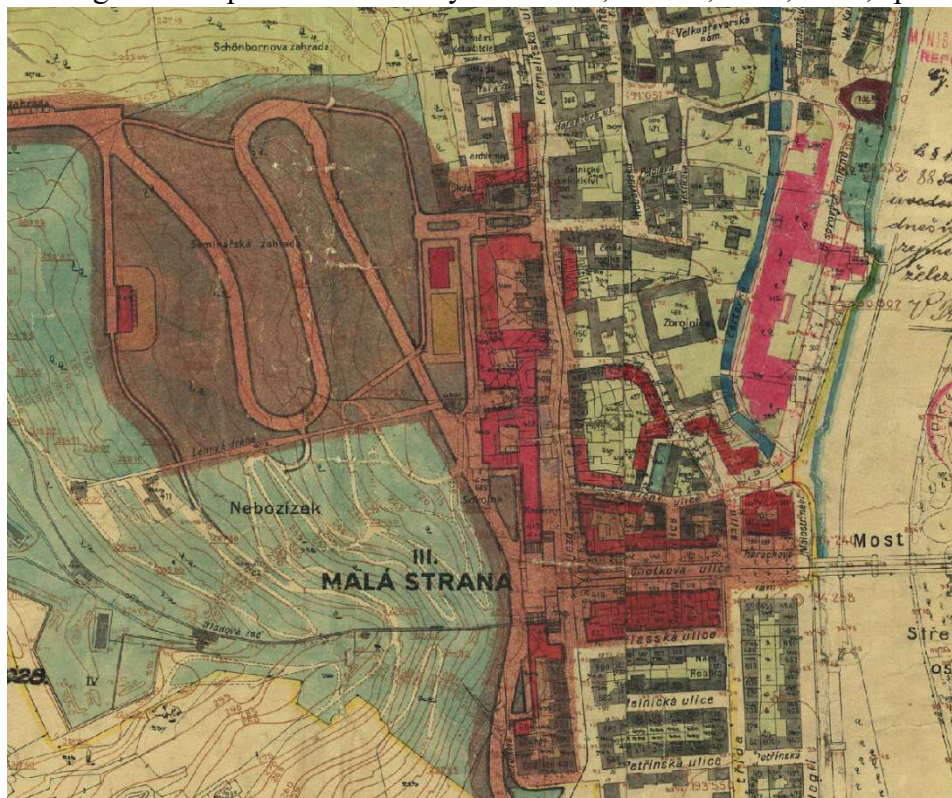
491. Návrh regulačního plánu Malé Strany a Hradčan, SRK, 1928, spisovna IPR



492. Návrh regulačního plánu Malé Strany a Hradčan, okolí Malostranského náměstí, SRK, 1928, spisovna IPR



493. Návrh regulačního plánu Malé Strany a Hradčan, Klárov, SRK, 1928, spisovna IPR



494. Návrh regulačního plánu Malé Strany a Hradčan, jižní část, SRK, 1928, spisovna IPR

KLUB ZA NOVOU PRAHU

u s t a v e n d n e 1 0 . č e r v n a 1 9 2 4

pro

Intensivnější využití pomocných věd pro účely stavby měst;
(stavba měst jest problémem vědeckým, nikoliv uměleckým).

Organisaci a ekonomii bydlení.

Účelné vybudování, zmnožení, zrychlení, zlevnění a prodloužení dopravních prostředků.

Organisaci a ekonomii provozu.

Radikální assanaci.

Maximální využití nejmodernějších konstruktivních vymožeností technických.

Nový racionelní stavební řád.

proti

Pověře genia loci.

Dochovanému rázu města.


Desorganisaci města (parcielní regulace).

Diletantismu stavebních a regulačních úřadů (státních i městských).


PŘEBUDOVÁNÍ PRAHY JE PODMÍNKOU JEJÍ PROSPERITY. FORMA MODERNÍHO MĚSTA JE TOLIKO VÝSLEDKEM MODERNÍ ORGANISACE PRÁCE.

43

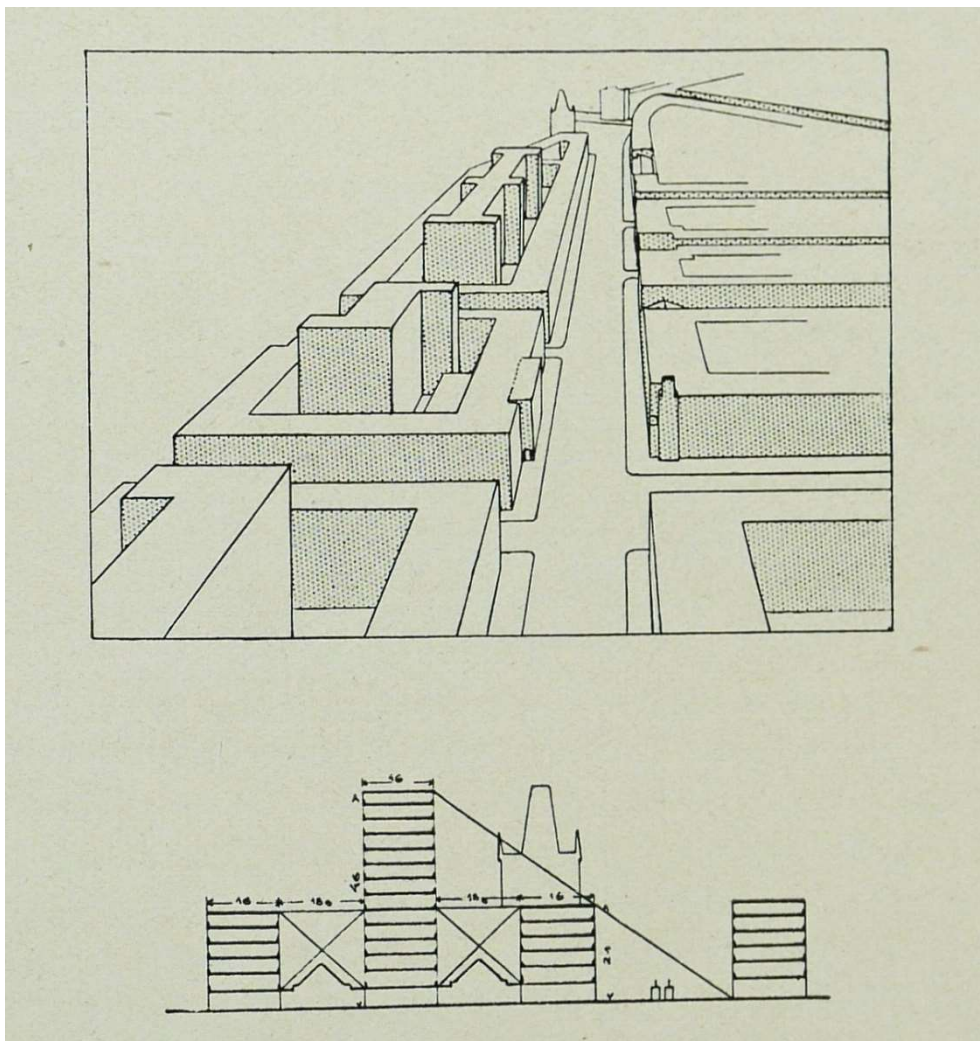
495. Provolání Za novou Prahu, repro Stavba 1924



496. F. M. Černý, projekt obchodního domu na VN, 1923 repro Švácha 1985



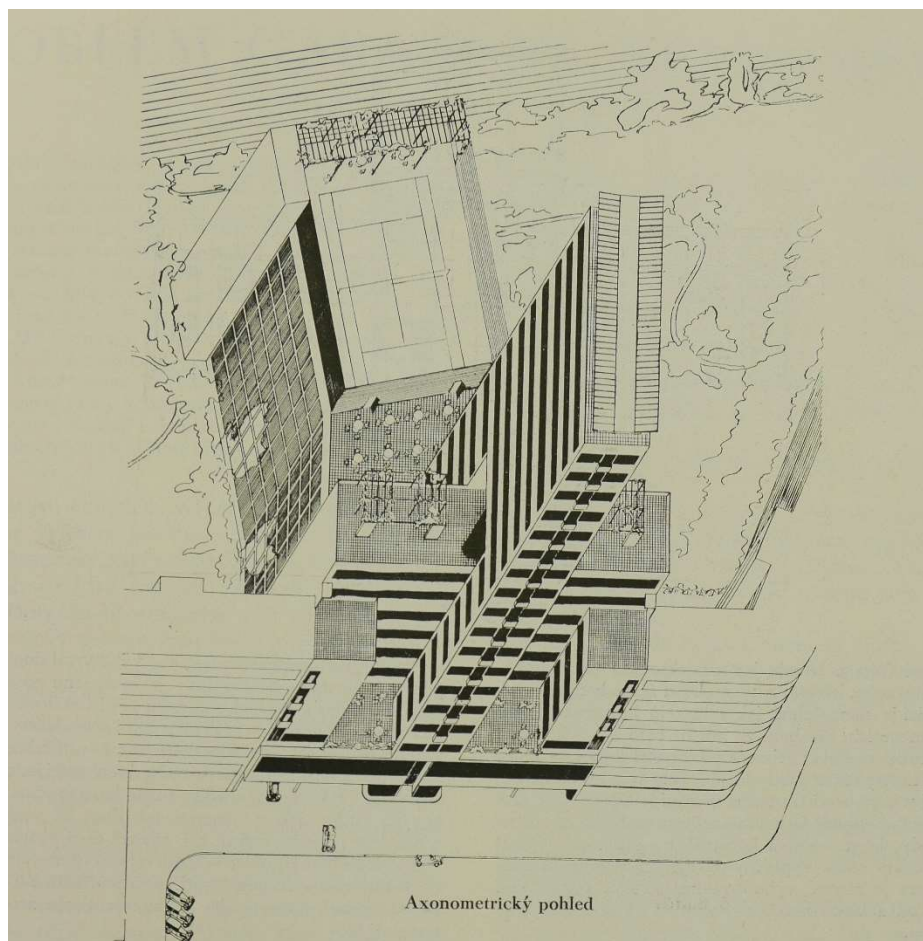
497. Josef Grus, hotel U Hybernů, 1926, repro Stavitel 1926




498. A. Mühlstein, Mrakodrapy v Praze, 1926, repro Stavba 1926



499. Pavel Smetana, projekt Garage hotelu na Florenci, repro Stavitel 1929



500. Pavel Smetana, projekt Garage hotelu na Florenci, varianta výškové stavby, repro Stavitel 1929



501. Nádvoří Konviktů čp. 291-I, 1890, rytina B. Němeček, AMP V 5/1



502. Josef Havlíček, Karel Honzík, Projekt Penzionu Konvikt, 1931, repro Stavitel 1931




503. Dům V nebi čp. 355-I na nároží Perštýna a Skořepky, 1925, AMP II 1070



504. Funkcionalistická novostavba domu čp 355-I, pohled odpovídající předchozímu snímku, 2020, Martin Micka



505. Portál domu U Hopfenstocků čp. 674-II, 1906, foto Brunner-Dvořák, repro archiv autora



506. Barokní portál v kontextu novostavby domu čp. 674-II, 2020, foto Martin Micka



507. Štítkovská vodárenská věž a mlýny od jihu, kolem 1900, MMP H 221 632



508. Štítkovské vodárny s budovou SVU Mánes čp. 250-II, 1931, foto Antonín Alexander, AMP I 4224



509. Dům čp. 755-II na Jungmannově náměstí, 2020, foto Martin Micka



510. Dům čp. 307-I v Bartolomějské ulici, 1927, AMP A 3829



511. Bartolomějská ulice, pohled odpovídající předchozímu snímku, 2020. foto Martin Micka



512. Nádvoří domu U Čapků čp. 1186-II, 1895, akvarel Václav Jansa, MMP 10032



513. Severní strana Petrského náměstí, 1927, AMP I MN 1186



514. Severní strana Petrského náměstí, 2019, foto Google street view



515. Domy čp. 447-I a 441-I v Michalské ulici, 2020, foto Martin Micka



516. Obchodní dům baťa čp. 596-I v Celetné ulici, 2020, foto Martin Micka



517. Dům čp. 254-III v Nerudově ulici, 2020, foto Martin Micka



518. Uhelny Trh a Perlová v roce 1905, AMP I 4404



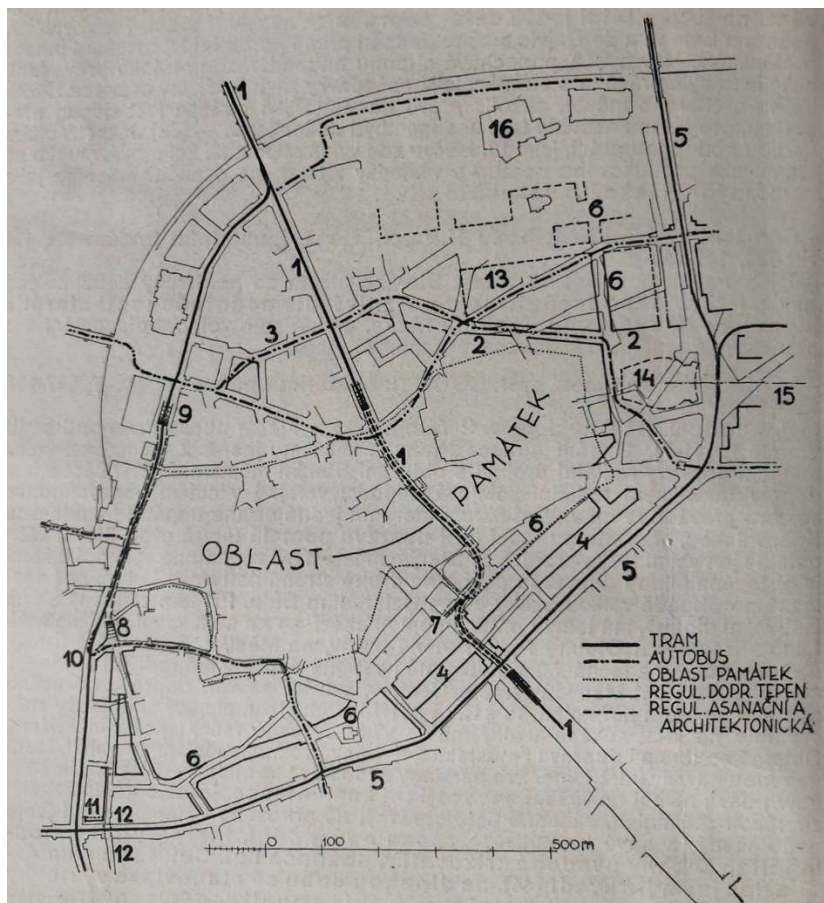
519. Dům čp. 412-I na nároží Perlové a Uhelného trhu, 2020, foto Martin Micka



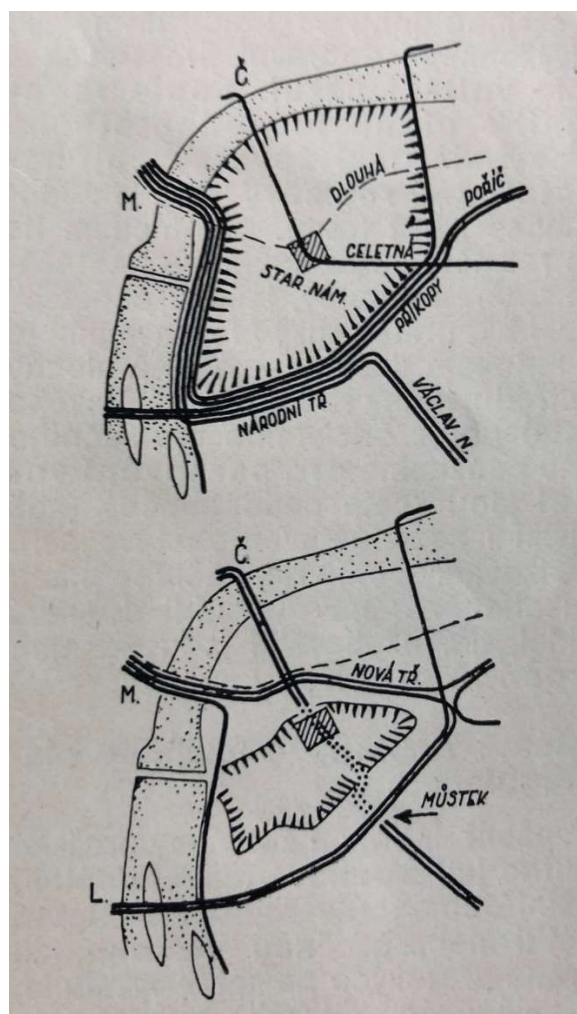
520. Plán SIA na přestavbu Starého Města, původní stav, 1936, repro Časopis SIA 1938



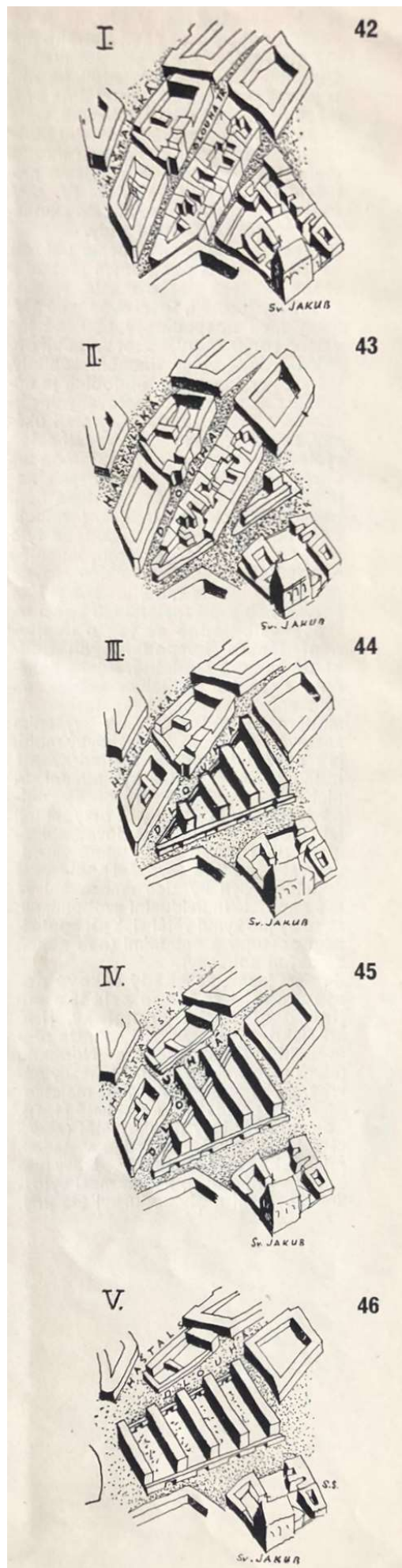
521. Plán SIA na přestavbu Starého Města, návrh, 1936, repro Časopis SIA 1938




522. Plán SIA na přestavbu Starého Města, dopravní schéma 1936, repro Časopis SIA 1938



523. Plán SIA na přestavbu Starého Města, srovnání dopravy, 1936, repro Časopis SIA 1938



524. Plán SIA na přestavbu Starého Města, postup přestavby, 1936, repro Časopis SIA 1938



525. Josef Havlíček, návrh nemocnice na Karlově náměstí, 1936, repro Styl 1936



526. Josef Havlíček, Studie přestavby Albertova a Nového Města, perspektiva od řeky, 1944, spisovna IPR




527. Josef Havlíček, Studie přestavby Albertova a Nového Města, perspektiva z Karlova náměstí, 1944, spisovna IPR




528. Josef Havlíček, Studie přestavby Albertova a Nového Města, perspektiva z Karlova náměstí bez jezuitské koleje, 1944, spisovna IPR



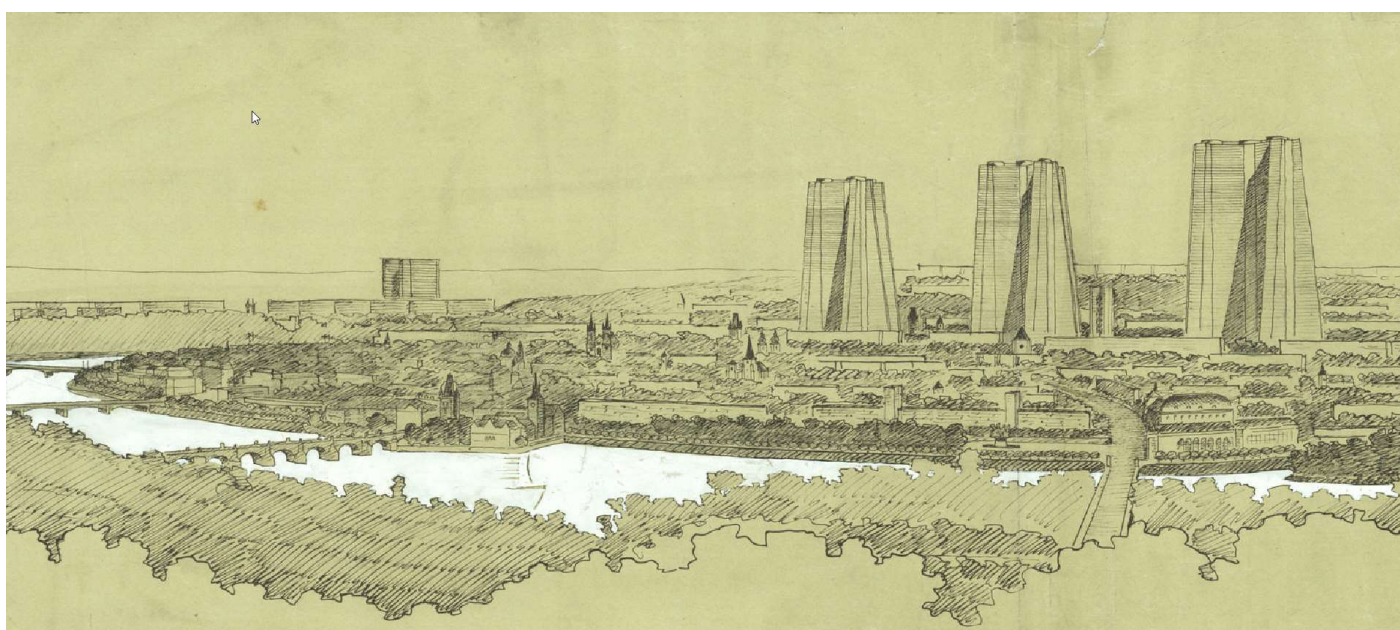
529. Josef Havlíček, Studie přestavby Albertova a Nového Města, plán celku, 1944, spisovna IPR



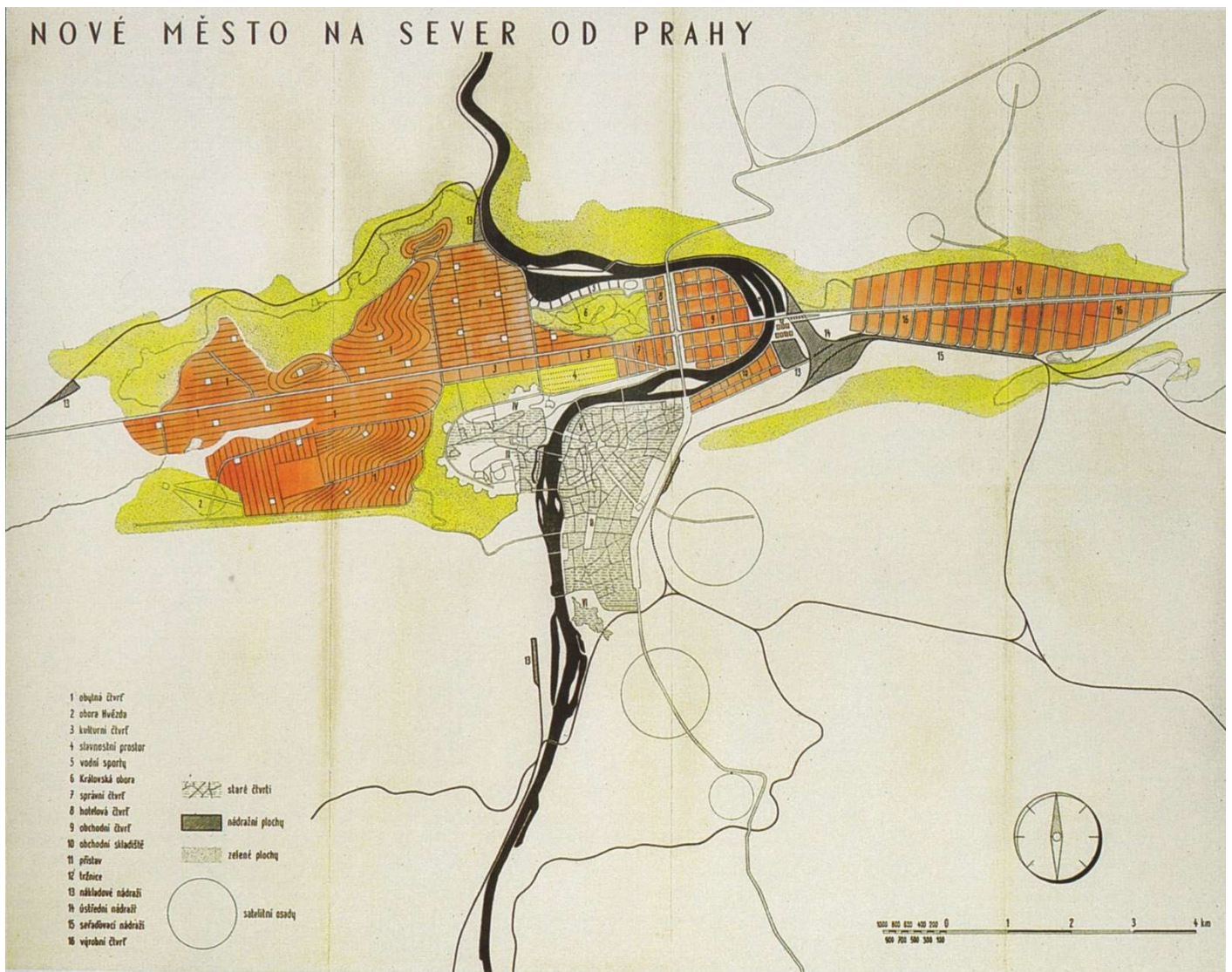
530. Josef Havlíček, Studie přestavby Albertova a Nového Města, srovnání panoramatu, 1944, spisovna IPR




531. Josef Havlíček, Studie přestavby Albertova a Nového Města, nové panorama, 1944, spisovna IPR



532. Josef Havlíček, Studie přestavby Albertova a Nového Města, nové panorama, detail city, 1944, spisovna IPR



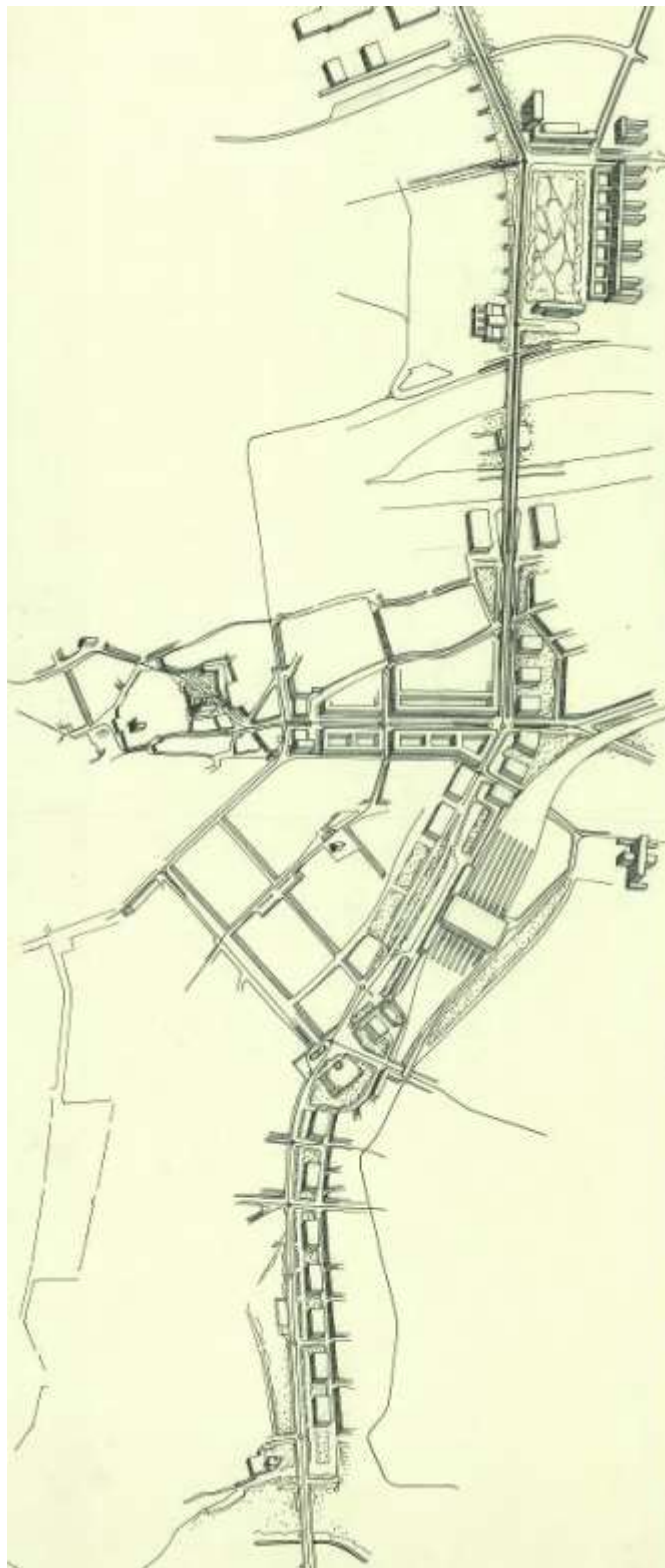
533. Jan Sokol, Pražský plán, 1939, AA NTM



534. Jan Sokol, Pražský plán, perspektiva, 1939, repro Sokol 2004



535. Richard Vašata - Berchtold, Studie pražského centra, 1940, spisovna IPR



536. Emanuel Hruška, severo-jížní transverzála, 1940, spisovna IPR



Model transversály z roku 1941
(Spisovna ÚRM).


537. Model pražské transversály, 1940, repro Hořejš 2013




538. Siegfried Theiss, Model centrálního pražského nádraží, 1944, repro Hořejš 2013



539. Siegfried Theiss, Model centrálního pražského nádraží, 1944, repro Hořejš 2013



540. Antonín Engel, projekt náměstí pod Žižkovem, 1943, spisovna IPR



541. Projekt koncertního sálu u Prašné brány, 40. léta 20. století, repro Hořejš 2013.



542. Dům U šálků čp. 310-II z Reslovy ulice, 1938, AMP I 4845



543. Dům U šálků čp. 310-II z Karlova náměstí, AMP F 407




544. Nároží Karlova náměstí a Reslovy ulice, pohled odpovídající předchozímu snímku, 2020, foto Martin Micka



545. Šlikův palác čp. 61-II na Národní třídě, 1938, AMP II 1015



546. Šlikův palác čp. 61-II, nároží Spálené ulice, 1938, AMP II 33




547. OD Máj čp. 61-II, pohled odpovídající předchozímu snímku, 2020, foto Martin Micka



548. Dům čp. 807-II na Václavském náměstí, repro Architektura 1939



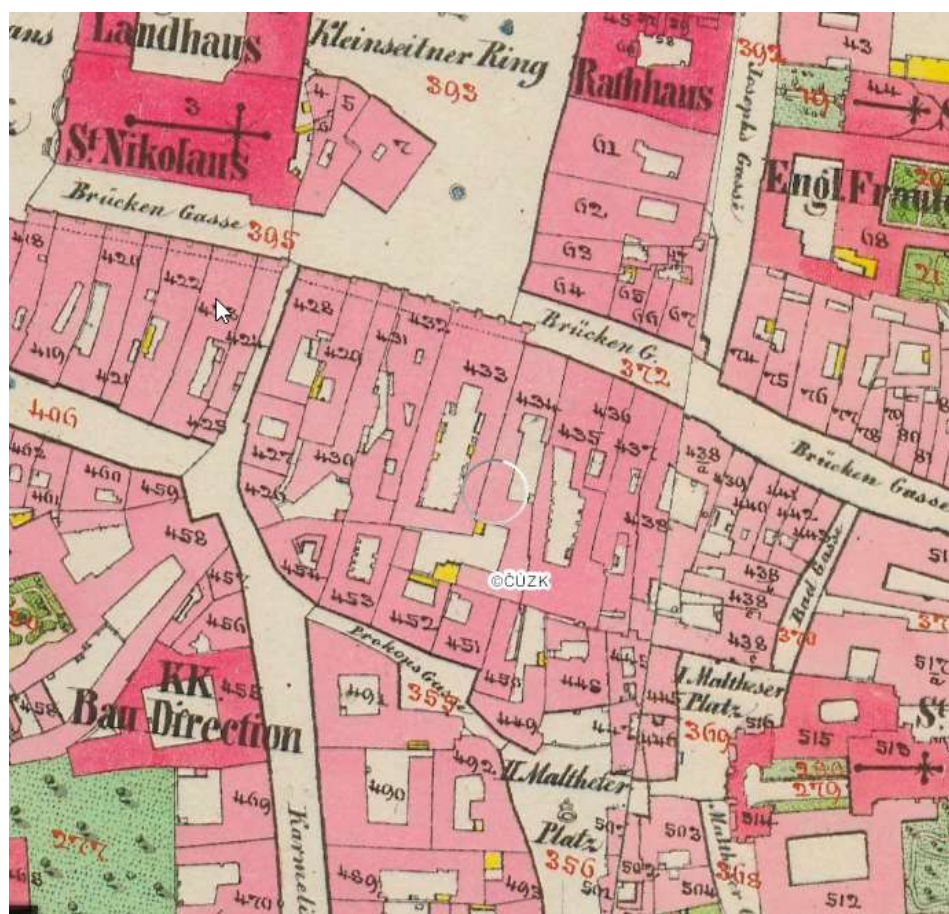
549. Domy čp. 1046-II a 1047-II na Poříčí, 2020, foto Martin Micka



550. Obchodní dům Bílá Labuť, 2. polovina 20. století, foto archiv autora



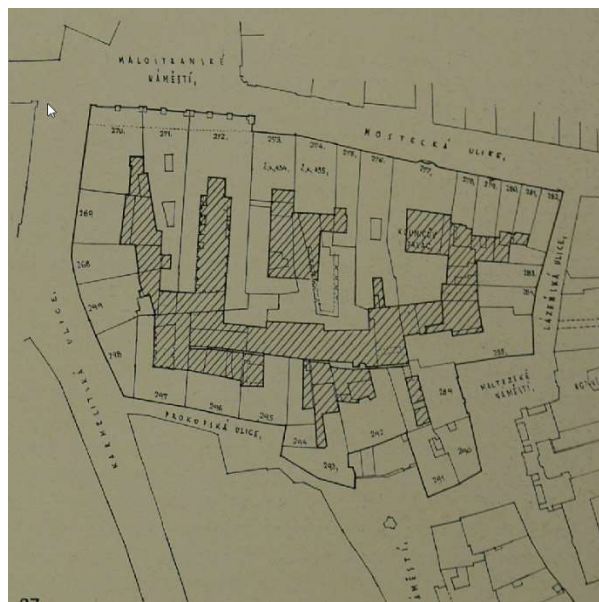
551. Blok mezi Karmelitskou a Malostranským náměstím na Langweilově modelu Prahy, repro Bečková 1996




552. Blok mezi Karmelitskou a Malostranským náměstím na mapě Stablního katastru, 1840




553. Bohumil Hypšman, návrh asanace bloku U Hradeb, současný stav, repro Architektura 1940



554. Bohumil Hypšman, návrh asanace bloku U Hradeb, návrh, repro Architektura 1940




555. Bohumila Hübschmann ml., projekt přestavby domu U Hradeb, repro Architektura 1940




556. Karel Plicka, průhled staroměstskou mosteckou věží, repro Plicka - Wirth 1940



557. Karel Plicka, kostel sv. Františka Serafinského, repro Plicka - Wirth 1940



558. Karel Plicka, staroměstské střechy, repro Plicka - Wirth 1940



559. Karel Plicka, chrám sv. Mikuláše na Malé Straně, repro Plicka - Wirth 1940



560. Karel Plicka, panorama Pražského Hradu, repro Plicka - Wirth 1940



561. Hořící domy na Staroměstském náměstí v květnu 1945, AMP IV 74/32



562. Požár Staroměstské radnice v květnu 1945, AMP IV 74/82



563. Průhled na Týn průčelím vyhořelé radnice, 1945, AMP I 5450



564. Staroměstská radnice a Pařížská třída v květnu 1945, AMP I 6527



565. Staroměstské náměstí v květnu 1945, AMP V 136/34



566. Historické domy Staroměstské radnice po požáru v květnu 1945, AMP X 17057




567. Pomník sv. Václava ze zbořeniště domu čp. 804-II, 1945, AMP II 1165




568. Pobořený dům čp. 812-II na Václavském náměstí, 1945, AMP II 212



569. Severní křídlo Staroměstské radnice v roce 1945, AMP I 5384




570. František Maria Černý, soutěžní návrh na dostavbu Staroměstské radnice, 1946, repro Skalická 2008




571. Richard Podzemný, Antonín Tenzer, soutěžní návrh na dostavbu Staroměstské radnice, 1946, repro Skalická 2008




572. Jaroslav a Karel Fišerové, soutěžní návrh na dostavbu Staroměstské radnice, 1946, repro Skalická 2008



573. Antonín Engel, soutěžní návrh na dostavbu Staroměstské radnice, 1946, repro Hypšman 1947a



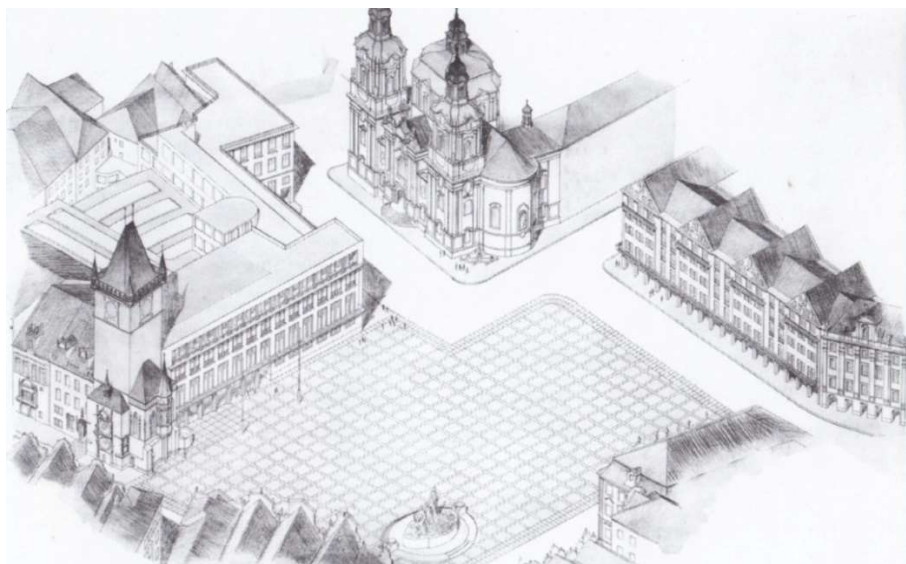
574. Václav Starec, soutěžní návrh na dostavbu Staroměstské radnice, 1946, repro Skalická 2008




575. Jindřich Krise, návrh na dostavbu Staroměstské radnice, 1946, repro Hypšman 1947a



576. Soutěžní návrh na dostavbu Staroměstské radnice, 1946, repro Skalická 2008



577. Ladislav Machoň, Augusta Müllerová, soutěžní návrh na dostavbu Staroměstské radnice, 1946, repro Skalická 2008



578. Jaromír Krejcar, soutěžní návrh na dostavbu Staroměstské radnice, 1946, repro Hypšman 1947a



579. Schierův dům čp. 934-I na nároží Pařížské a Staroměstského náměstí, 1907, AMP XI 473




580. Schierův dům čp. 934-I na nároží Pařížské a Staroměstského náměstí po válečném poškození, 1945, AMP I 5470



581. Schierův dům čp. 934-I na nároží Pařížské a Staroměstského náměstí, stav po památkové úpravě, 2020, foto Martin Micka



582. Ústí Pařížské do Staroměstského náměstí, 1909, AMP XI 1046



583. Ústí Pařížské do Staroměstského náměstí, 2020, foto Marin Micka



584. Braunerův dům čp. 342-I na nároží Národní a Perštýna, 1913, AMP XII 1359



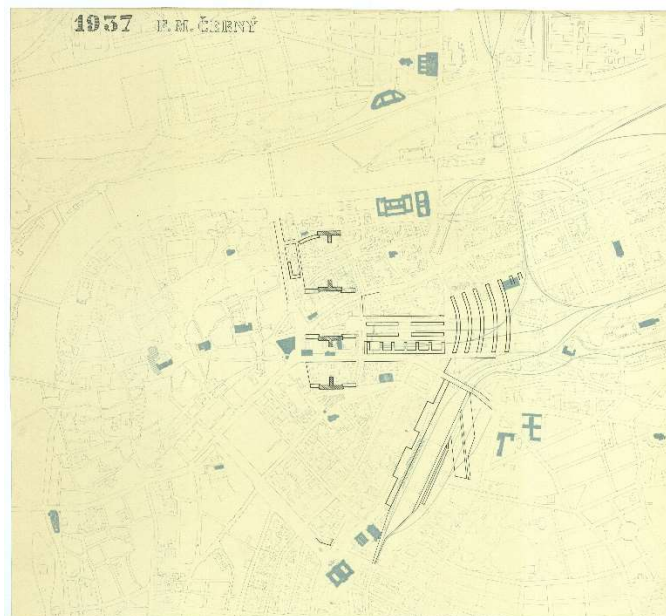
585. Braunerův dům čp. 342-I na nároží Národní a Perštýna 1949, II 132



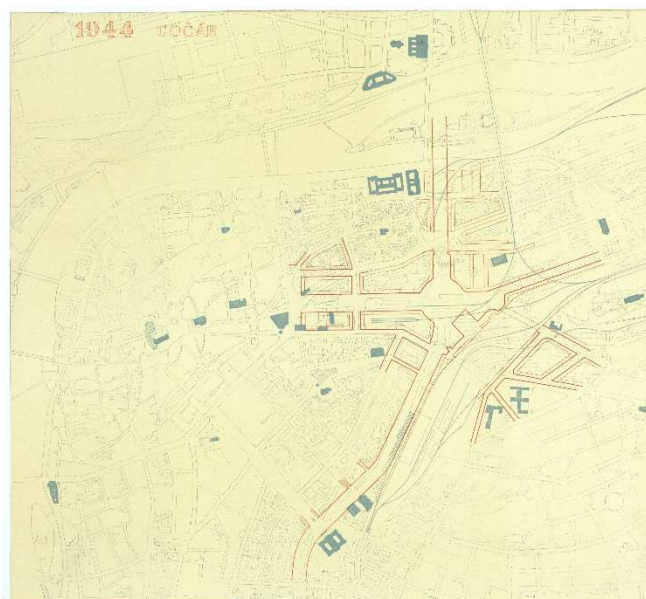
586. Novostavba na místě Braunerova domu, stav po degrační přestavbě, 2020, foto Martin Micka



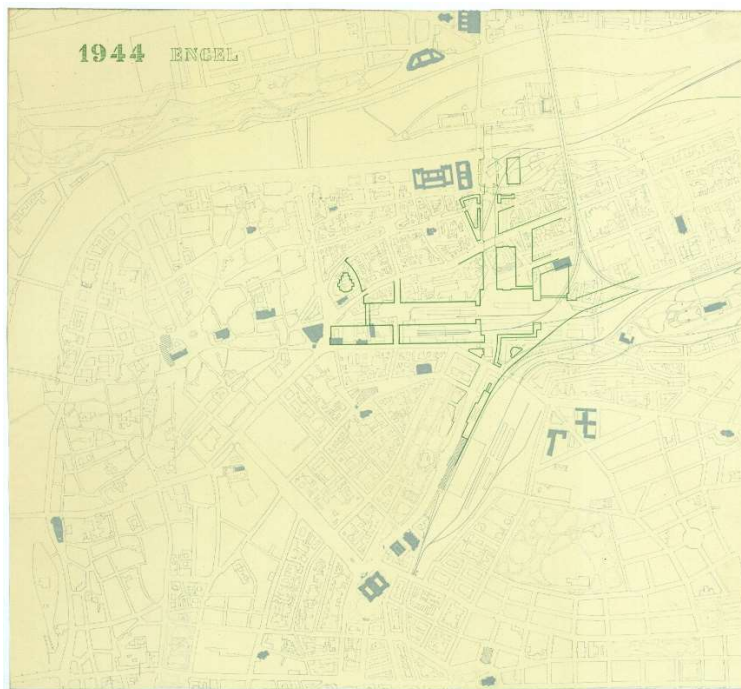
587. Z. Pešánek, F. A. Libra, Bičistě, Studie Náměstí pod Vítkovem, 1936, spisovna IPR



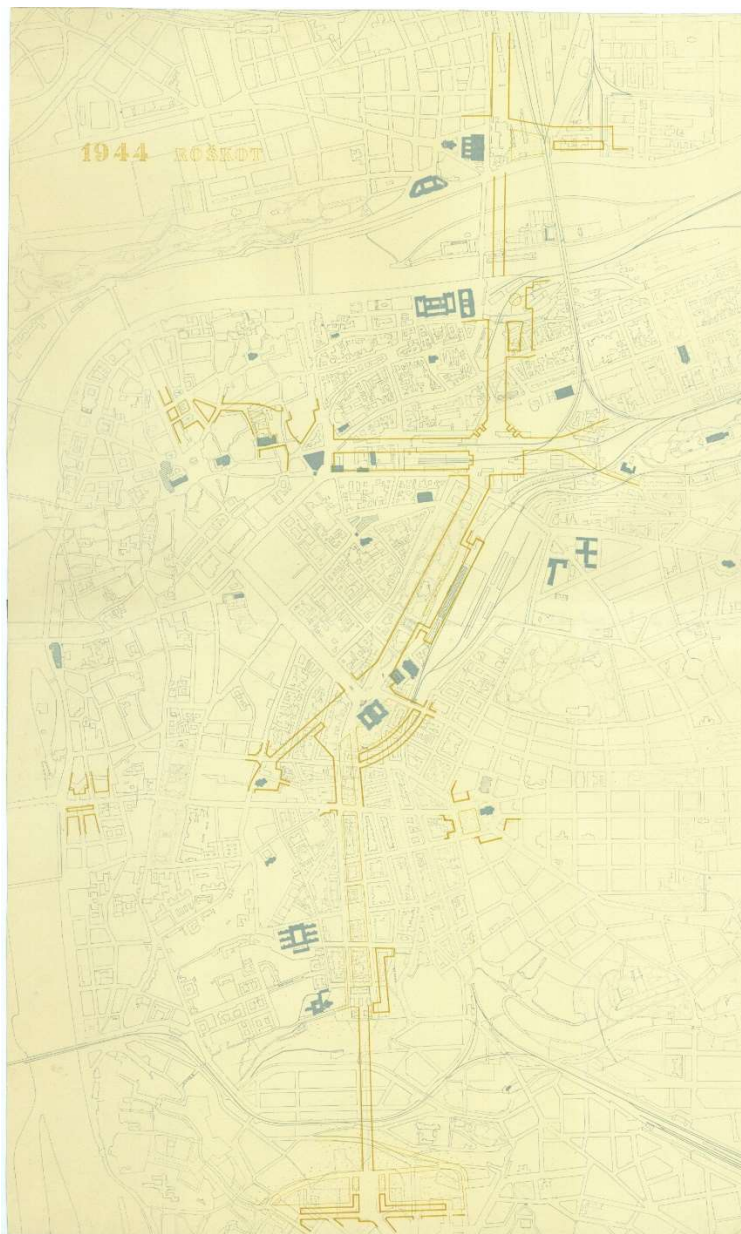
588. F. M. Černý, Studie Náměstí pod Vítkovem, 1937, spisovna IPR



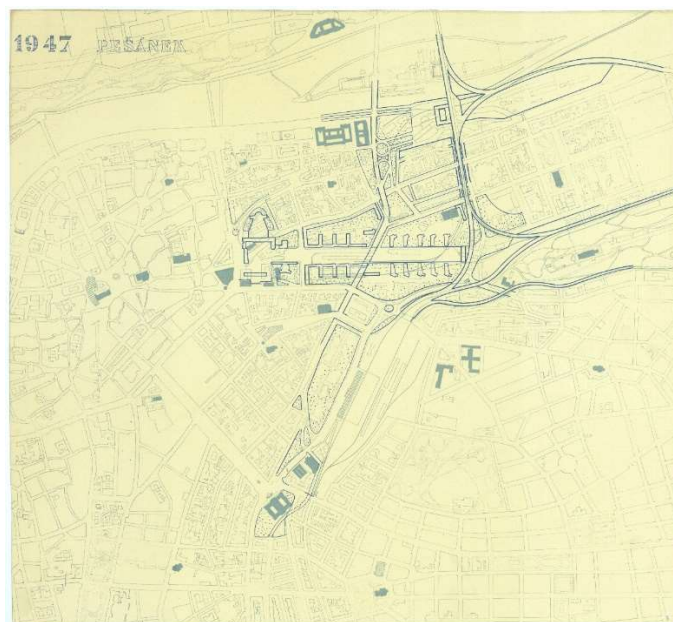
589. Josef Gočár, Studie Náměstí pod Vítkovem, 1944, spisovna IPR




590. Antonín Engel, Studie Náměstí pod Vítkovem, 1944, spisovna IPR




591. Kamil Roškot, Studie Náměstí pod Vítkovem, 1944, spisovna IPR



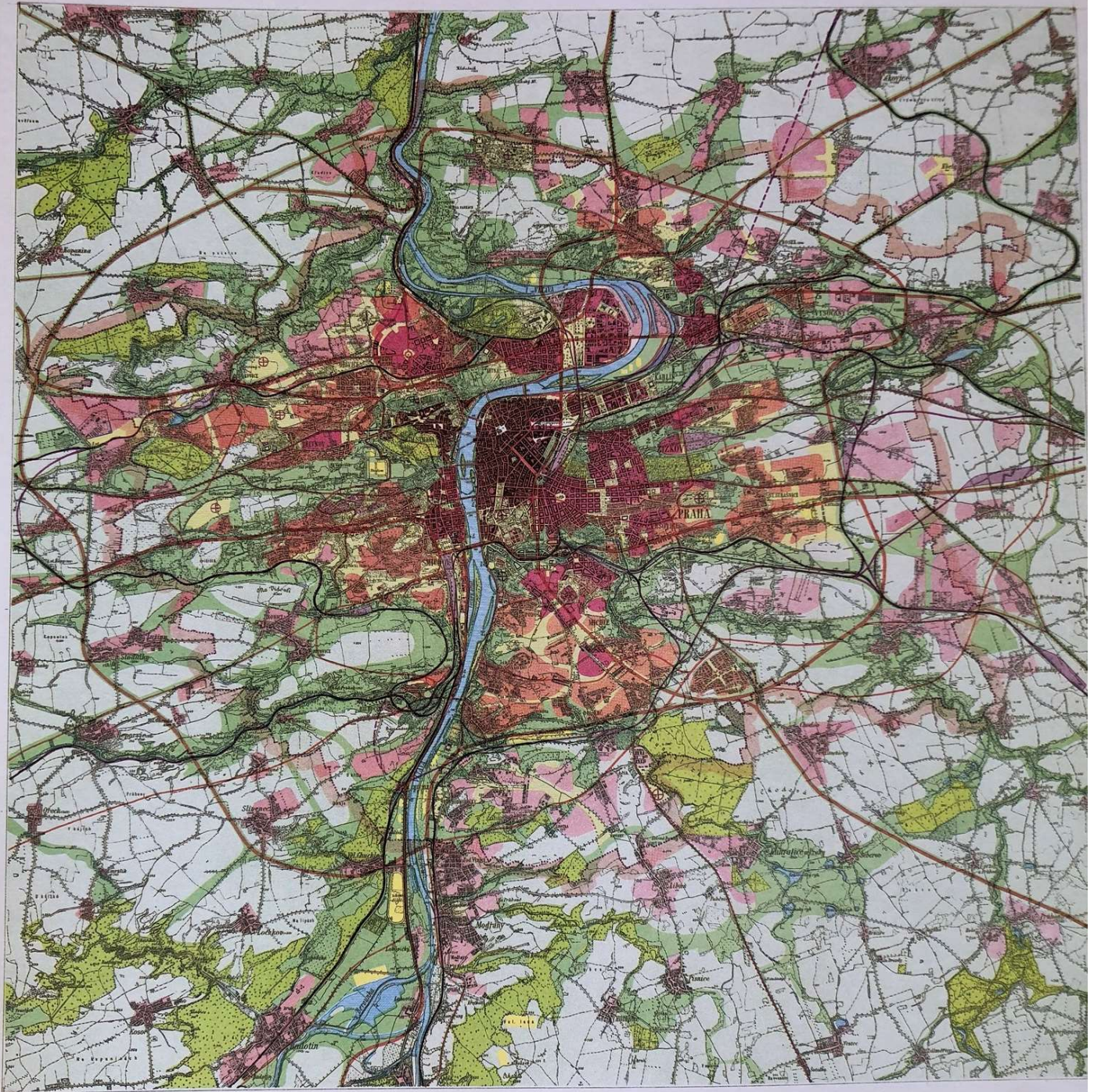
592. Zdeněk Pešánek, Studie Náměstí pod Vítkovem, 1947, spisovna IPR




593. Zdeněk Pešánek, Náměstí budovatelů, perspektiva, 1950, spisovna IPR



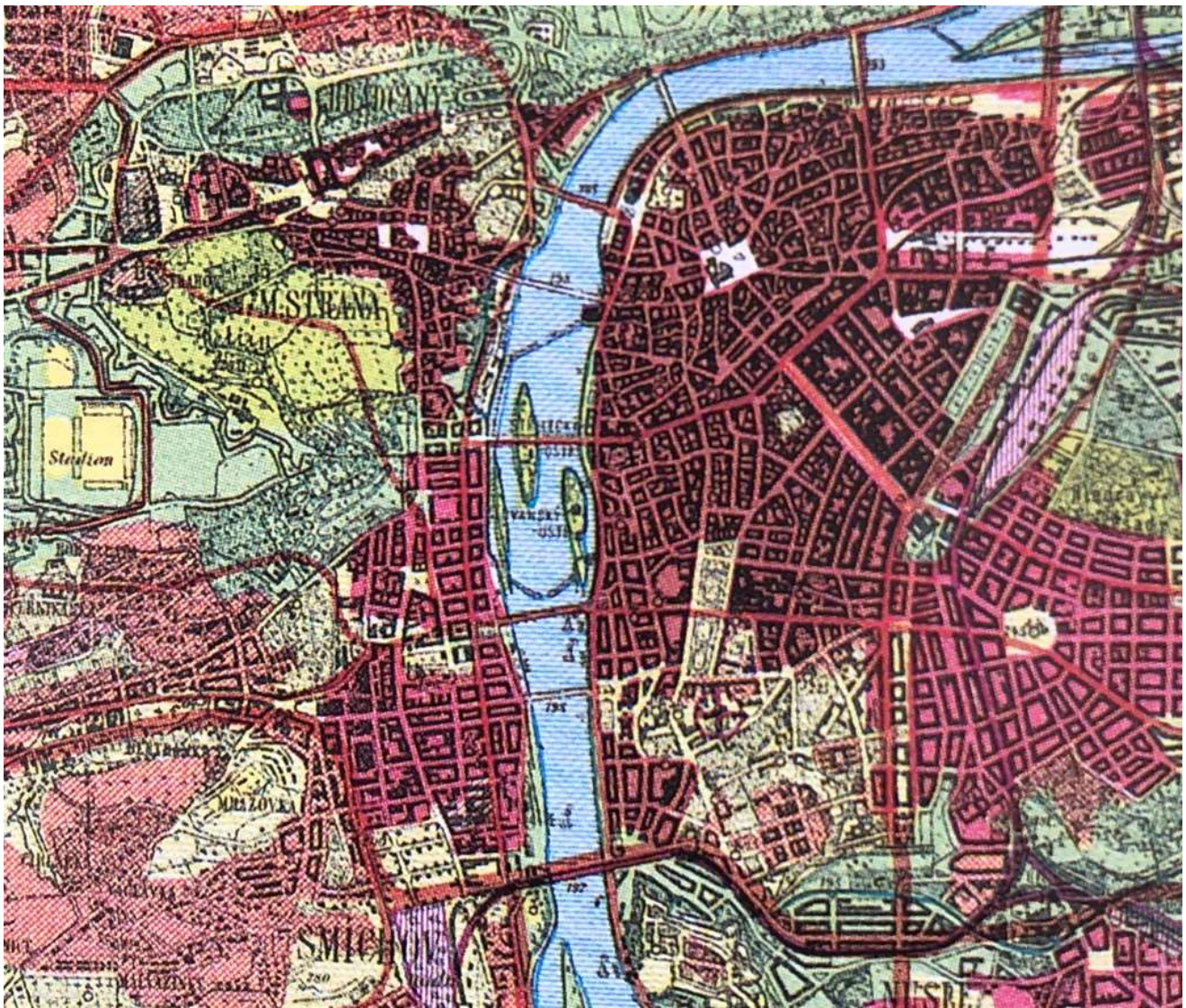
594. Jiří Kroha, Náměstí budovatelů, 1949, spisovna IPR



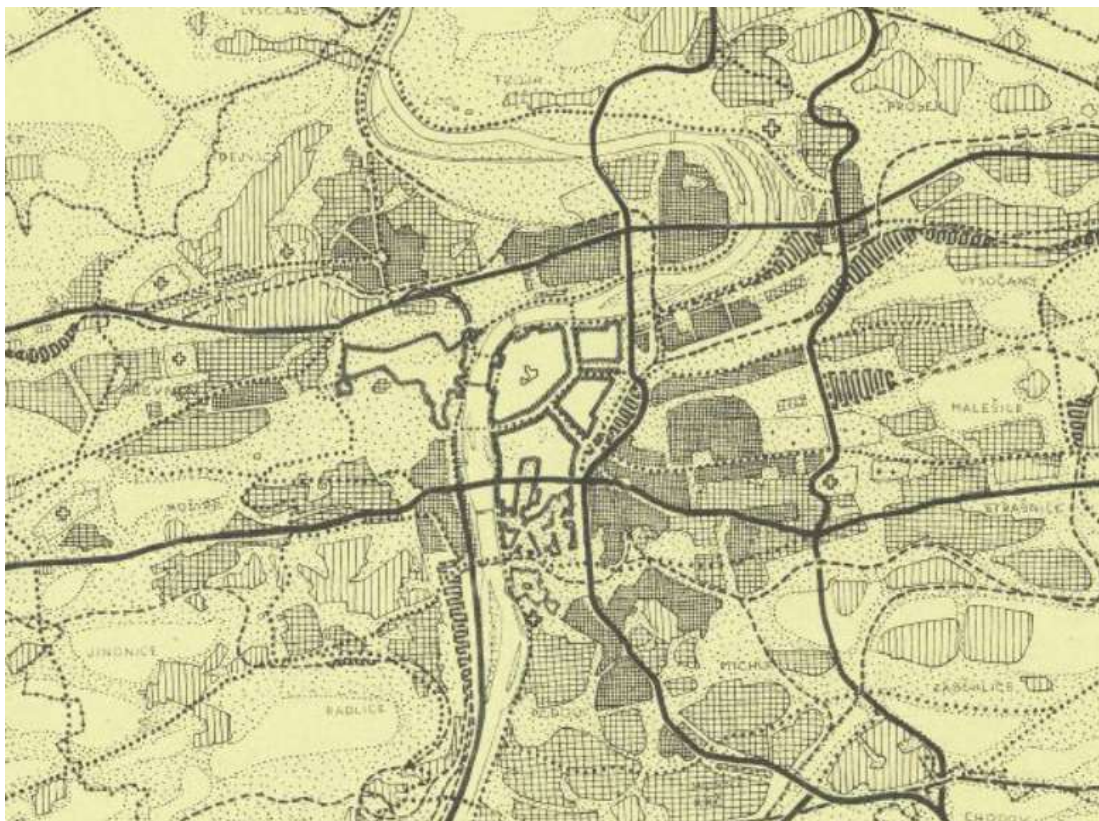
- | | | | |
|---|---|---|-------------------------|
|  | historický střed |  | železnice |
|  | zastavění s vyšší hustotou |  | komunikace |
|  | zastavění se střední hustotou |  | vodní plochy |
|  | zastavění s nízkou hustotou |  | hlavní zdravotní ústavy |
|  | průmyslové plochy |  | hranice města Prahy |
|  | zelené plochy: vysoká zeleň dnešní | | |
|  | zelené plochy: navrhovaná zeleň | | |
|  | zelené plochy: vnitřní zeleň sídelních jednotek | | |
|  | zemědělské plochy | | |

PLÁNOVACÍ KOMISE PRO HLAVNÍ MĚSTO PRAHU A OKOLÍ • 28. X. 1948

595. Směrný plán Prahy, 1948, spisovna IPR




596. Směrný plán Prahy, detail centra s okolím, 1948, spisovna IPR




597. Směrný plán Prahy, schéma dopravy, 1948, spisovna IPR




598. Stalinův pomník z Pařížské třídy, kolem 1955, foto archiv autora



599. Stalinův pomník z Čechova mostu, kolem 1955, foto archiv autora



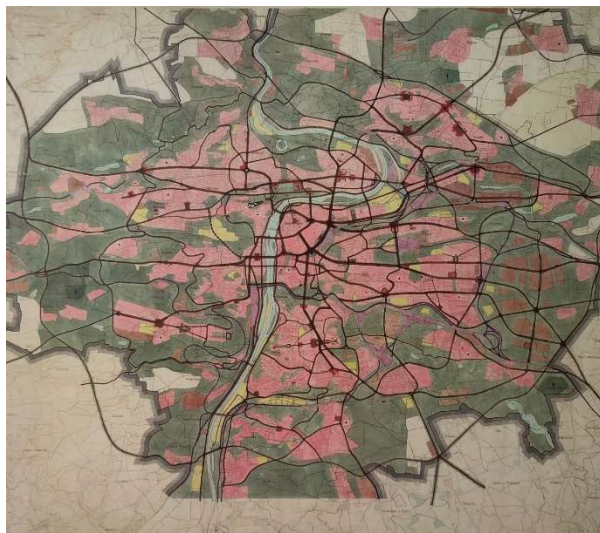
600. Panorama Letné se Stalinovým pomníkem, druhá polovina 50. let 20. století, spisovna IPR



601. Letenská pláň se Stalinovým pomníkem, druhá polovina 50. let 20. století, spisovna IPR



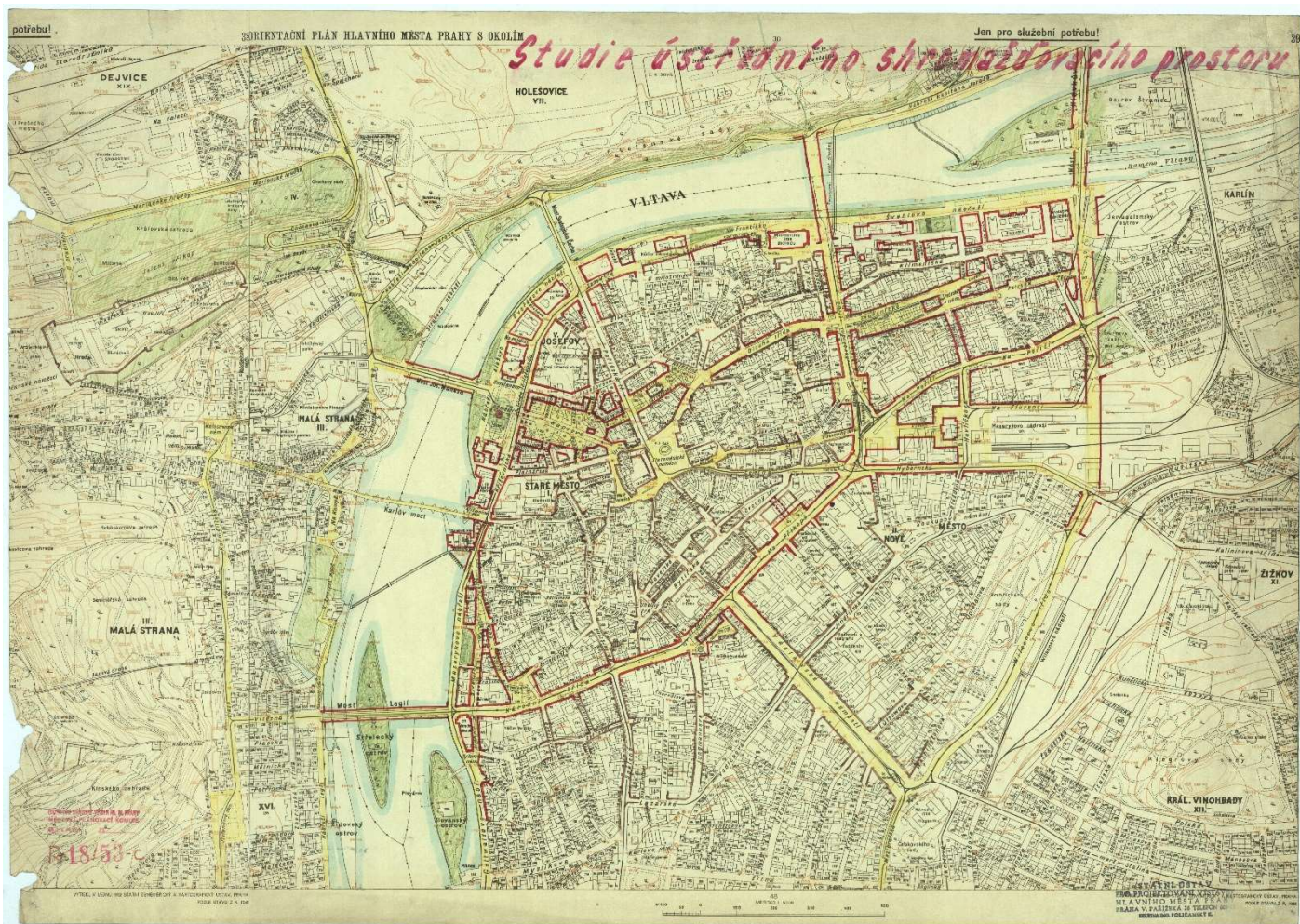
602. Odstřel Stalinova pomníku, 1961, AMP I 1689



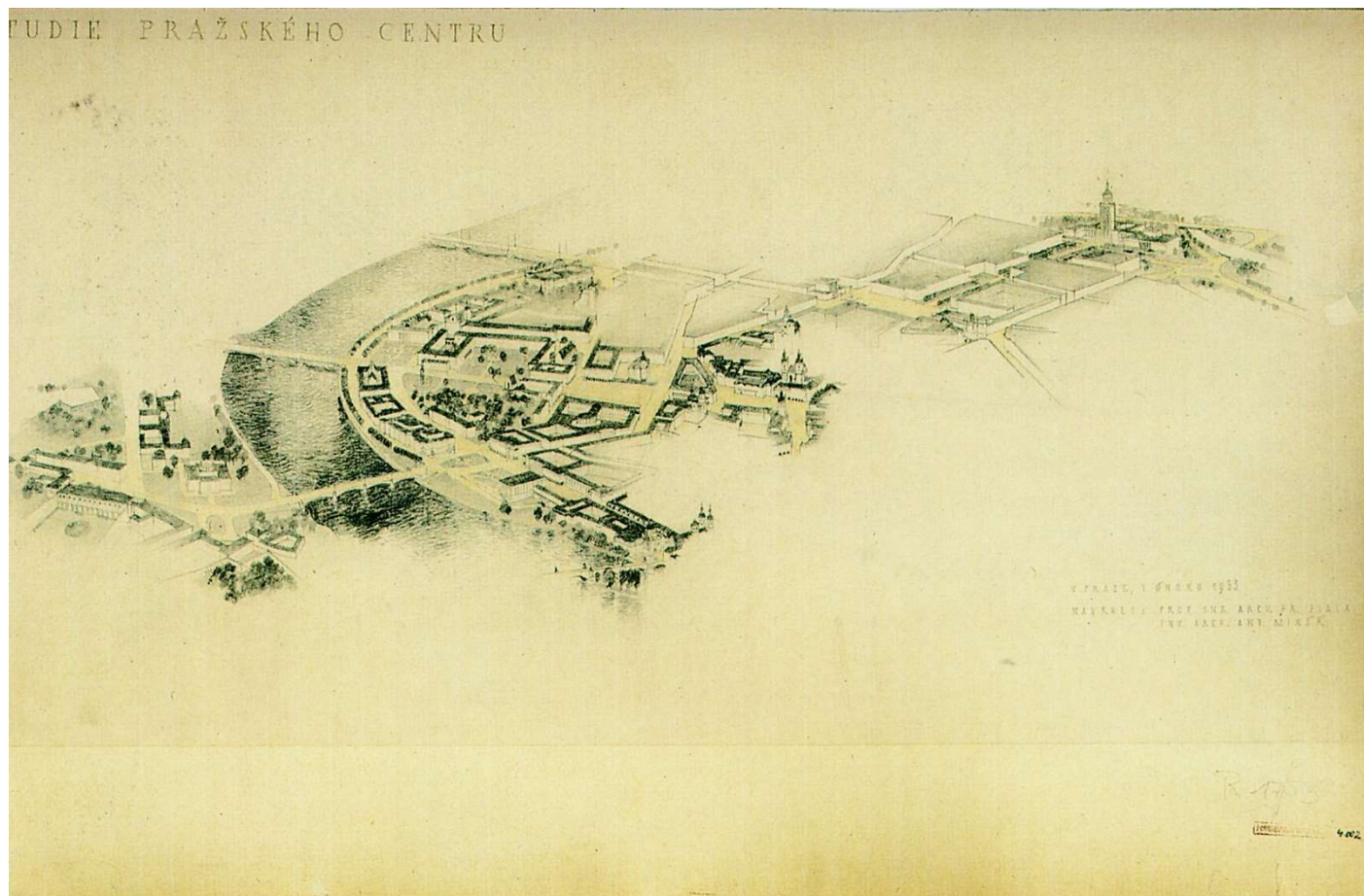
603. Směrný plán Prahy, 1952/1954, spisovna IPR



604. Směrný plán Prahy, detail centra, 1952/1954, spisovna IPR



605. Studie Ústředního shromažďovacího prostoru, 1953, spisovna IPR



606. Studie pražského centra, 1953, spisovna IPR




607. Jan E. Koula, studie ústředního shromažďovacího prostoru, 1953, spisovna IPR



608. Studie ústředního shromažďovacího prostoru, 1953, spisovna IPR



609. Jiří Kroha, studie ústředního shromažďovacího prostoru, 1953 Muzeum města Brna, i.č. 278 263




610. Alois Kubíček, Stará Praha v nové kráse, 1956



58. Valdštejnský palác. Obnovený bazén s bronzovými kopiemi soch Adriana de Vriese

611. Obnovená valdštejnská zahrada, repro Kubíček 1956



94. Černinská zahrada pod Pražským hradem po obnově roku 1954
Architekt Ignác Palliardi kolem roku 1780

612. Zahrady pod Pražským Hradem, repro Kubíček 1956




96. Dům „U censorů“ z roku 1795 od architekta Zachariáše Fiegerta. Obnoveno roku 1952

613. Obnovený dům U censorů čp. 798-I, repro Kubíček 1956



614. Dům čp. 253-I na místě Betlémské kaple, 1923, KZSP



615. Odhalené zbytky Betlémské kaple se základy její novostavby, 1950, AMP II 1620



616. Betlémské náměstí, 1923, KZSP




617. Betlémská kaple po dostavbě, 1952, AMP V 24/14b




618. Karolinum čp. 541-I, kolem 1905, AMP II 1463



619. Arkýř Karolina, 1927, AMP II 515



620. Jaroslav Fragner, skizka rektorského křídla, c1948, repro Kotalík – Novotný – Švácha 1999



621. Jaroslav Fragner, studie rektorského křídla, 50. léta, AUK



622. Rektorské křídlo Karolina s čestným dvorem, 2020, foto Kotalík – Novotný – Švácha 1999



623. Horní část Václavského náměstí, 1935, AMP I 137



624. Horní část Václavského náměstí s novostavbou Domu potravin čp. 812-II, 1957, repro AČSR 1958



626. Dům potravin čp. 812-I po nástavbě, 2020, foto Martin Micka



627. Dům čp. 804-II na nároží Krakovské po válečném poškození, 1945, AMP II 1268



628. Dům módy čp. 804-II, 2020, foto Martin Micka



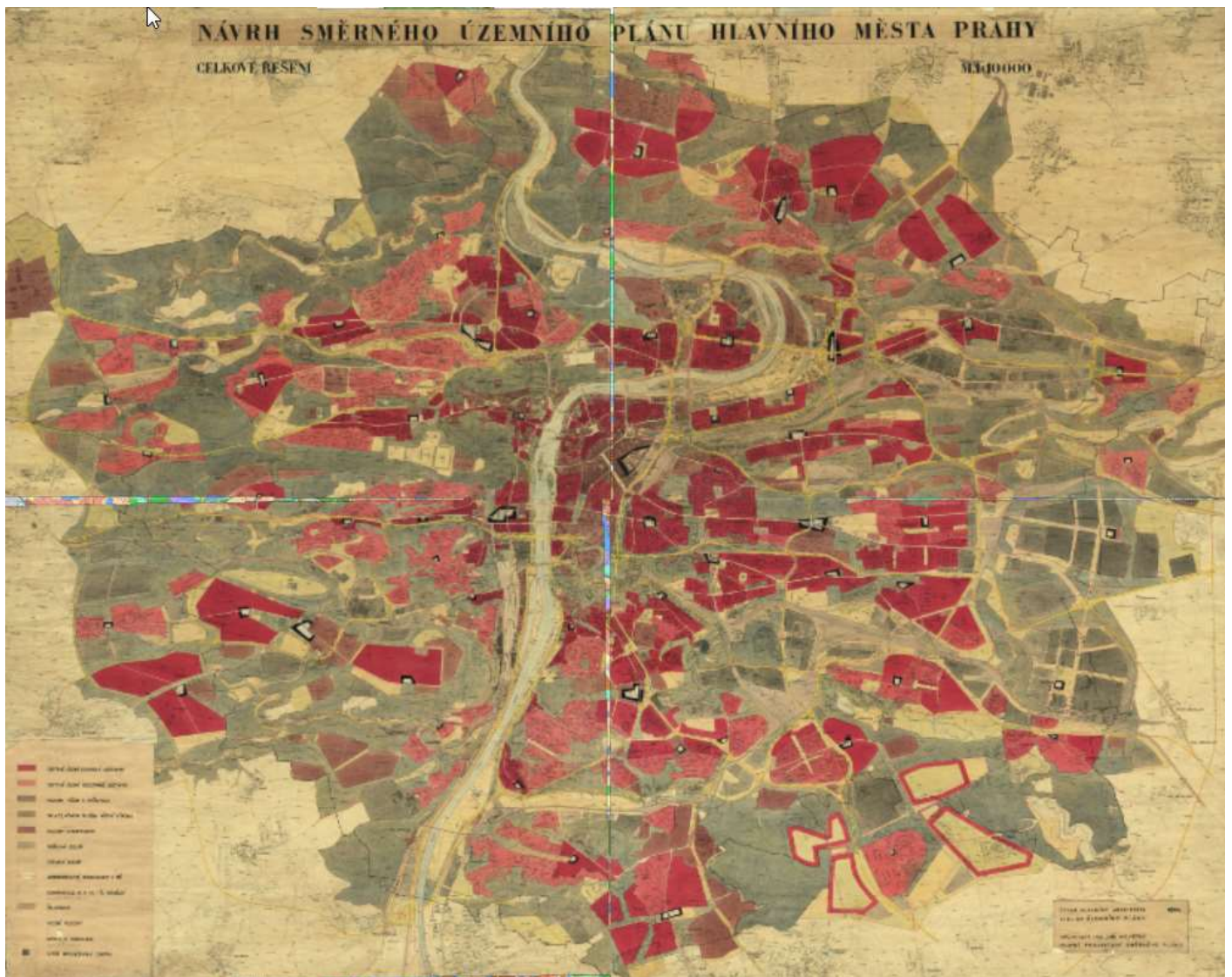
629. Hotel Jalta čp. 8017-II v kontextu sousedních domů, 2020, foto Martin Micka



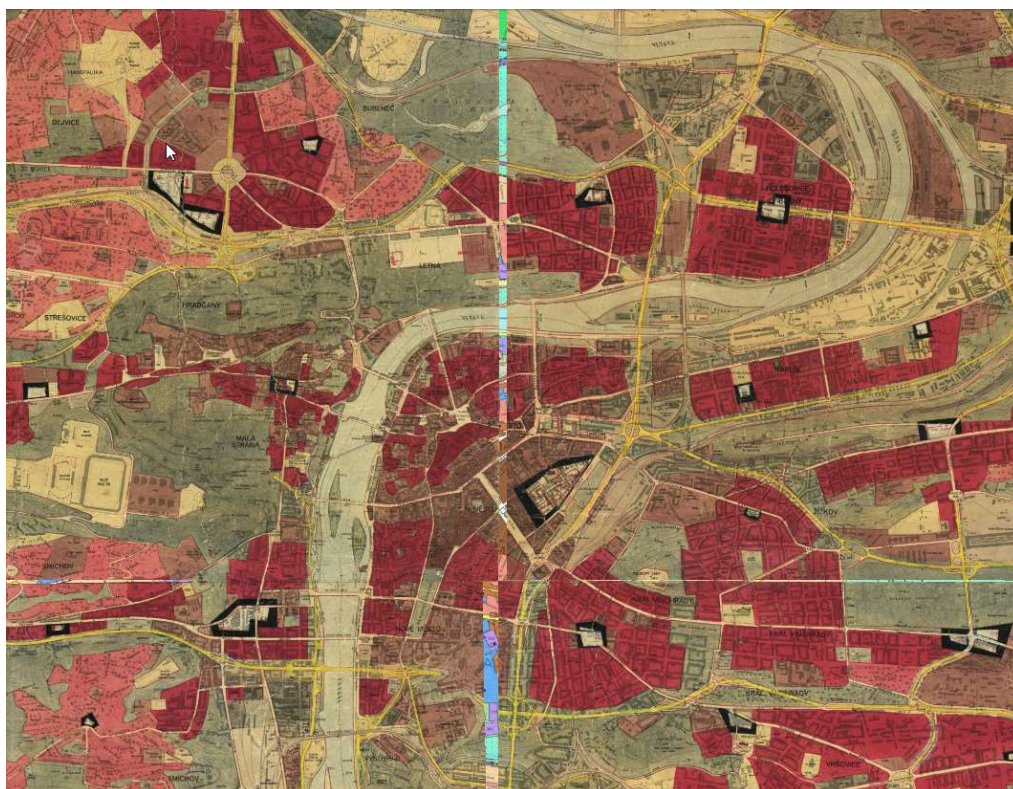
630. Červený vrch, 1963, foto Alexander Paul, Spisovna IPR



631. Restaurace Expo 58, kolem roku 1960, foto Karel Plicka



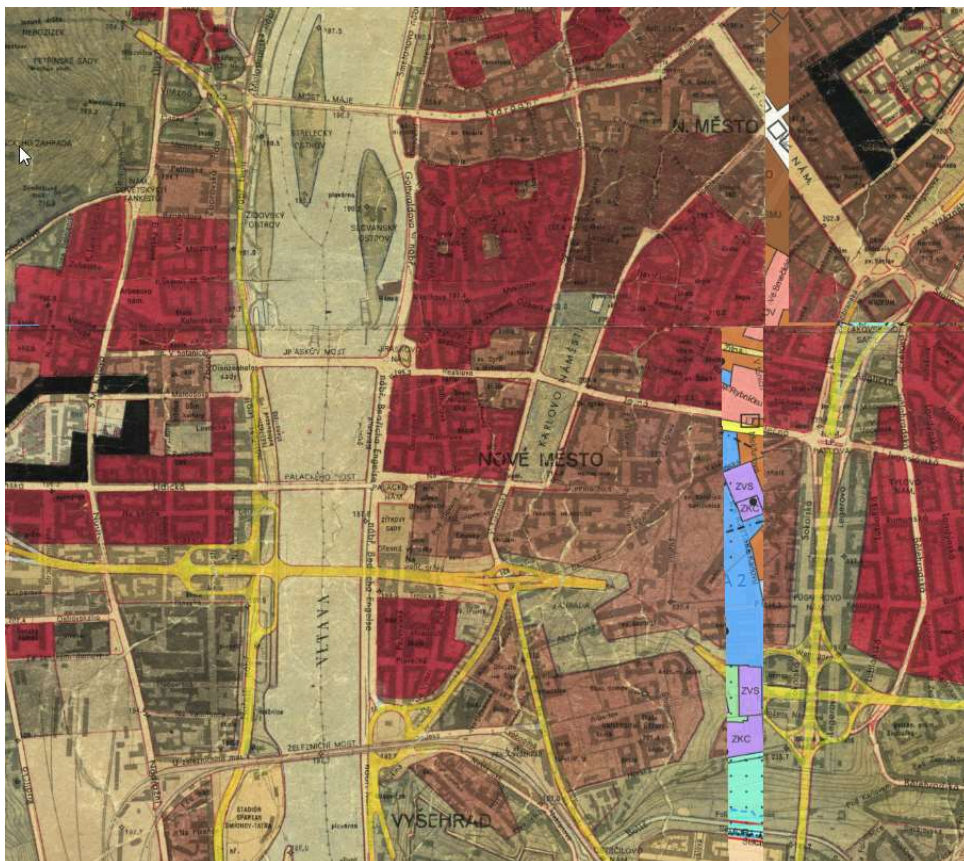
632. Směrný plán Prahy, 1961/1964, spisovna IPR



633. Směrný plán Prahy, širší centrum, 1961/1964, spisovna IPR



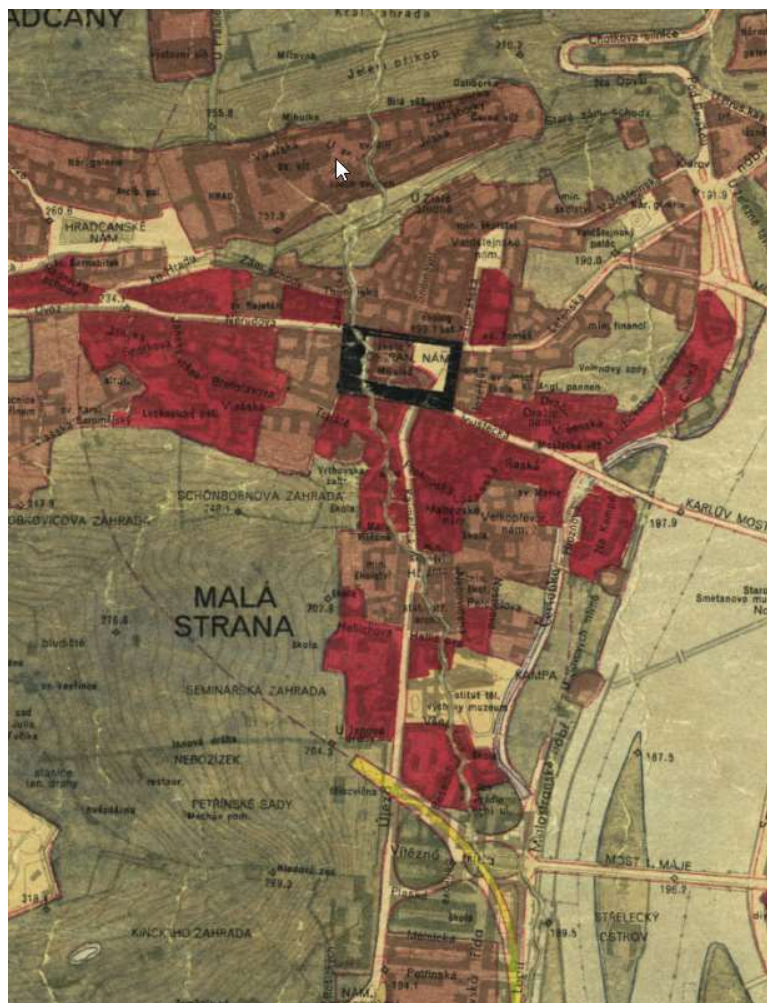
634. Směrný plán Prahy, detail magistrály a plánovaného společenského centra na Novém Městě, 1961/1964, spisovna IPR



635. Směrný plán Prahy, detail horního Nového Města, 1961/1964, spisovna IPR




636. Směrný plán Prahy, detail Starého Města, 1961/1964, spisovna IPR




637. Směrný plán Prahy, detail Malé Strany, 1961/1964, spisovna IPR



638. Směrný plán Prahy, detail Hradčan, 1961/1964, spisovna IPR



639. Ilustrace k soutěži na řešení centra města, repro AČSR 1961




640. Ilustrace k soutěži na řešení centra města, repro AČSR 1961




641.-643. Soutěžní návrhy řešení II. Severojižní magistrály, repro AČSR 1961



644.-646. Soutěžní návrhy řešení II. Severojižní magistrály, repro AČSR 1961



647. Nerad – Josef – Polívka – Procházka, Soutěžní návrh řešení centra Prahy, spisovna IPR



648. Finální studie centra města, 1962, IPR



649. Předpolí nádraží na Těšnově, 1952, MMP H 173 357



650. Budova městského muzea čp. 1554 s kavárenským pavilonem, 1902, AMP VIII 265




651. Wilsonova třída, 1967, foto Jiří Čermák



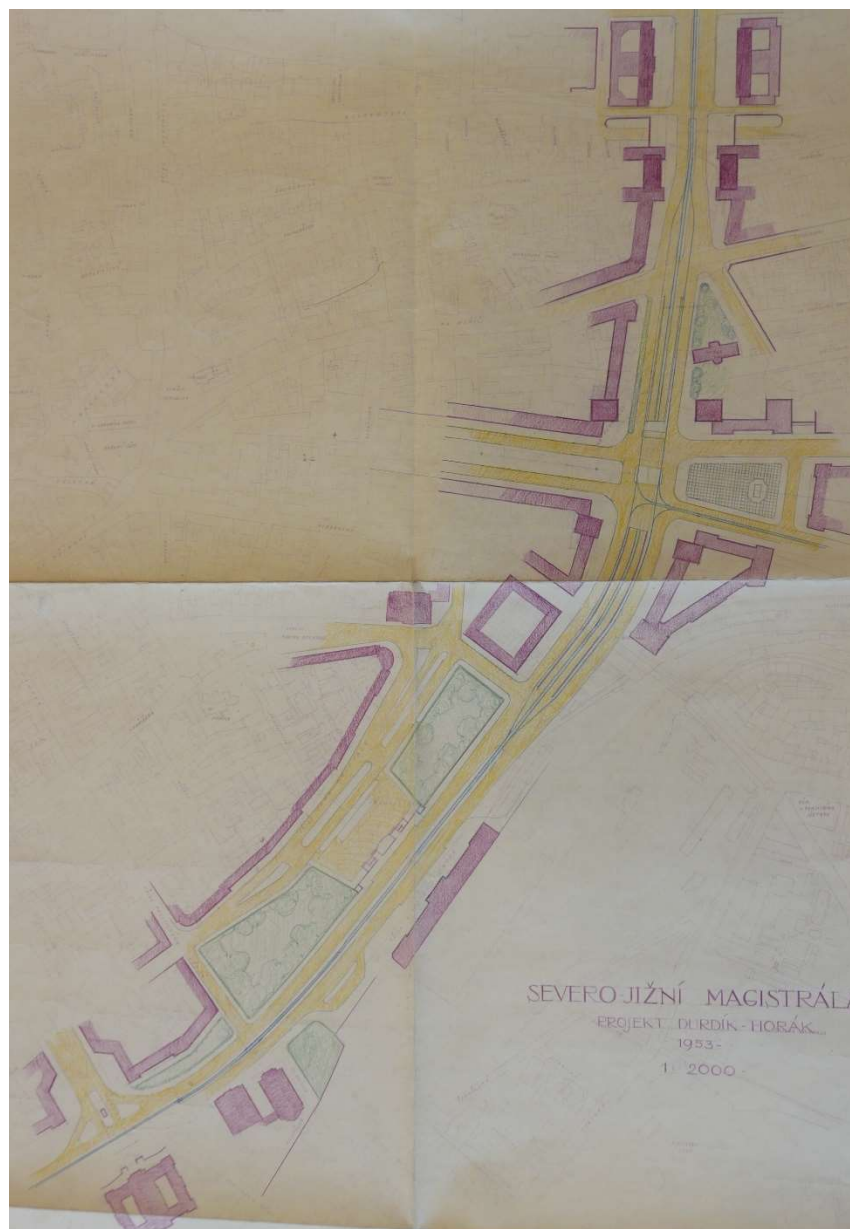
652. Wilsonova třída, 1972, foto Ivo Mahel



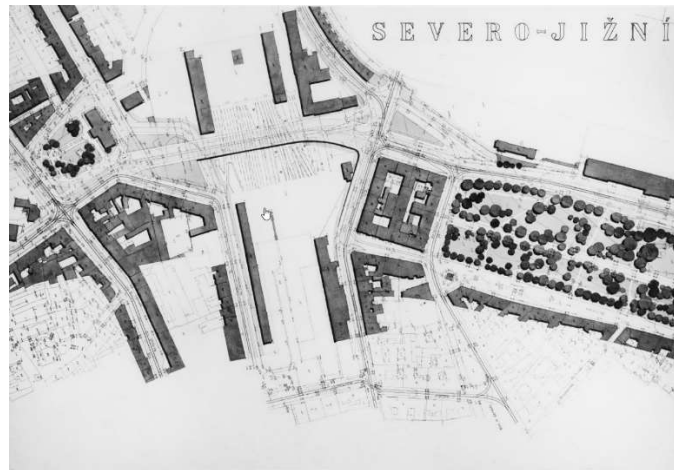
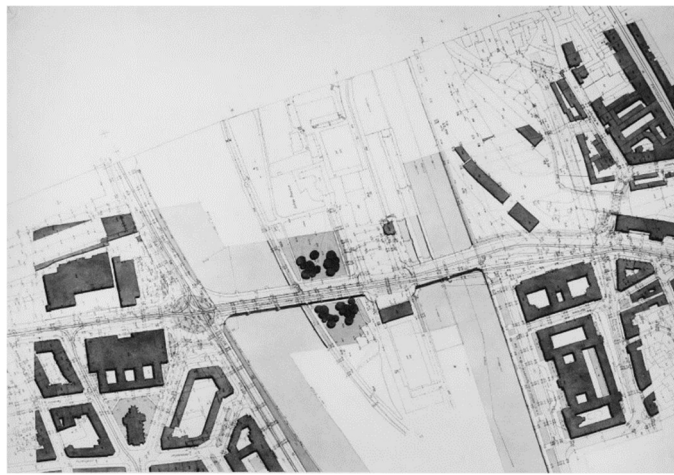
653. Hlavní nádraží, 1925, AMP I 4865



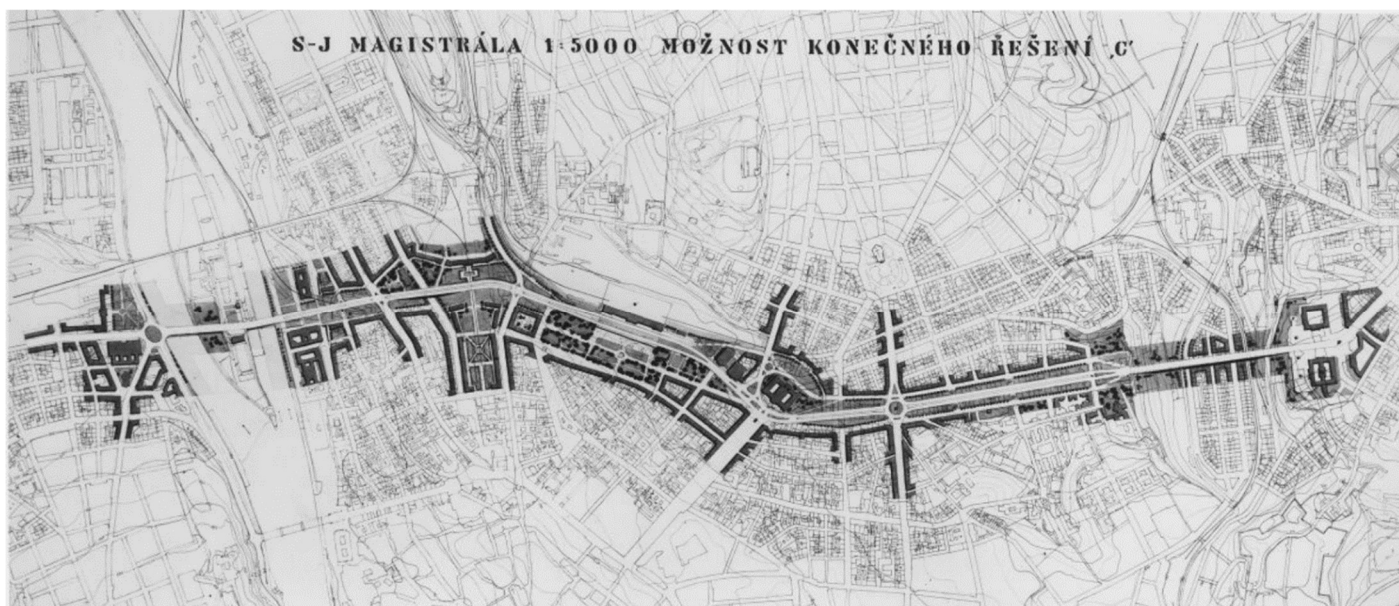
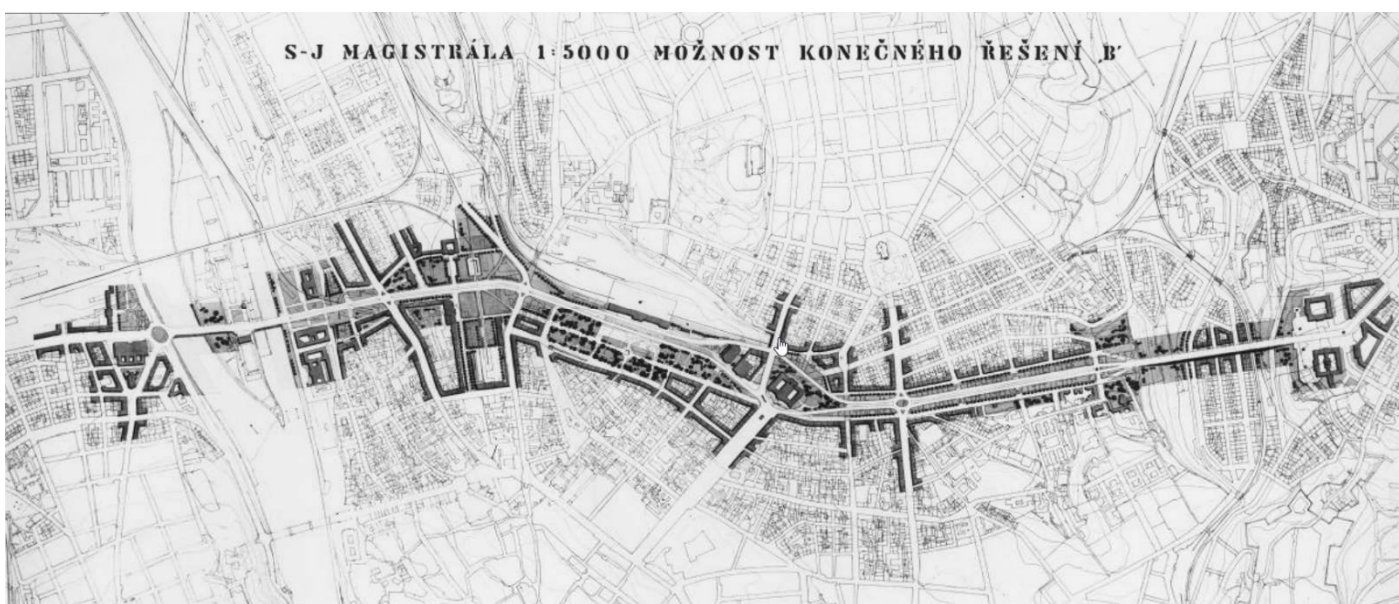
654. Viadukt přes Masarykovo nádraží, 1937, spisovna IPR



655. Stanislav Horák – Vlastimil Durdík, studie Severojižní magistrály, 1953, spisovna IPR



656.-659. Jiří Novotný, Max Urban, Vladimír Balla, Zdeněk Kapoun, Miloslav Josef, Návrh první etapy severojižní magistrály, 1956, spisovna IPR F-P-000010-002-10 až 13



660.-662. Jiří Novotný, Max Urban, Vladimír Balla, Zdeněk Kapoun, Miloslav Josef, Variantní návrhy konečného řešení severojižní magistrály, 1956, sisovna IPR F-P-000010-002-19 až 21



663. Stavba magistrály na Florenci, 70. léta 20. století, foto archiv autora



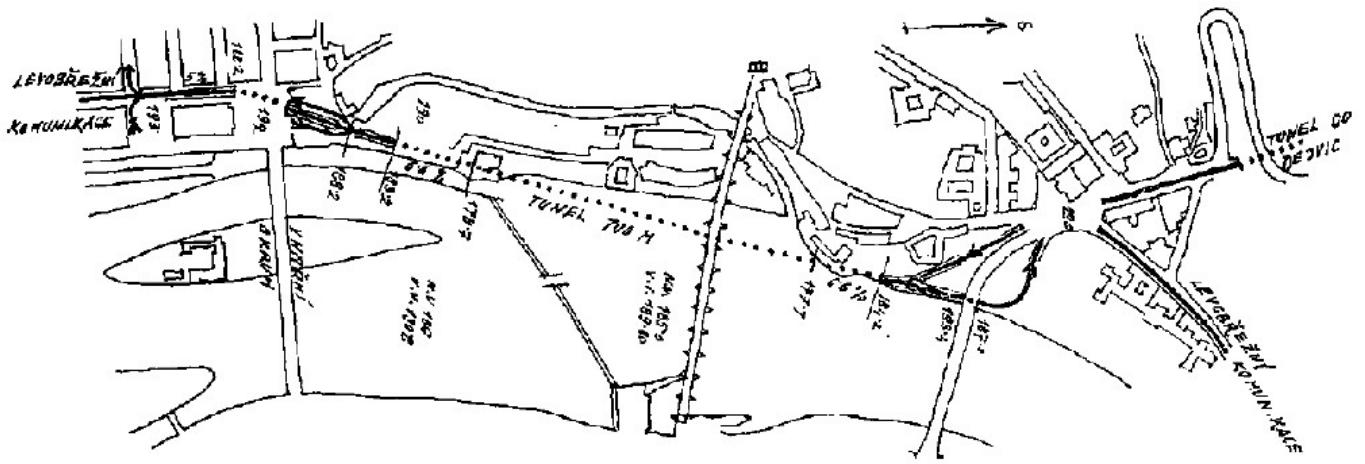
664. Stavba magistrály mezi Těšnovem a Florencí, 70. léta 20. století, foto archiv autora



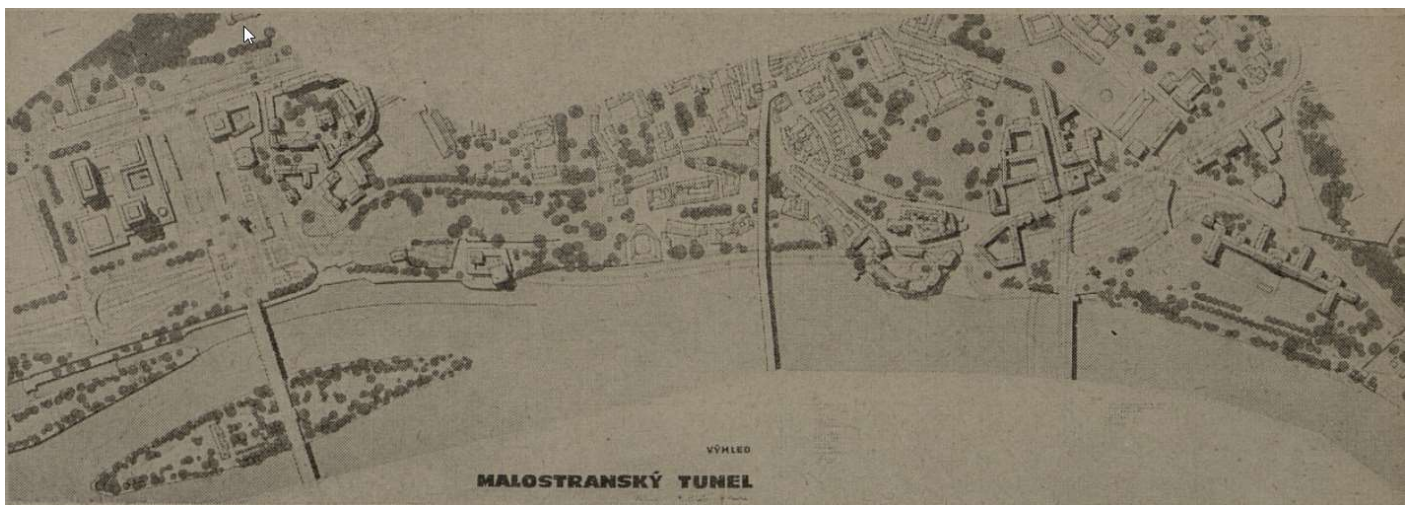
665. Benda – Kapsa, návrh tunelů v řečišti Vltavy, 1961, repro AČSR 1961



666. Směrná plán Prahy, detail tunelů v centru, 1961/1964, spisovna IPR




667. Adolf Benš, schéma Malostranského tunelu, 1961, repro ZSP 1961




668. Vyústění Malostranského tunelu, II zvýšená cena (Horák – Balcar – Oberstein), repro AČSR 1967



669. Vyústění Malostranského tunelu, II zvýšená cena, detail Klárova, repro AČSR 1967



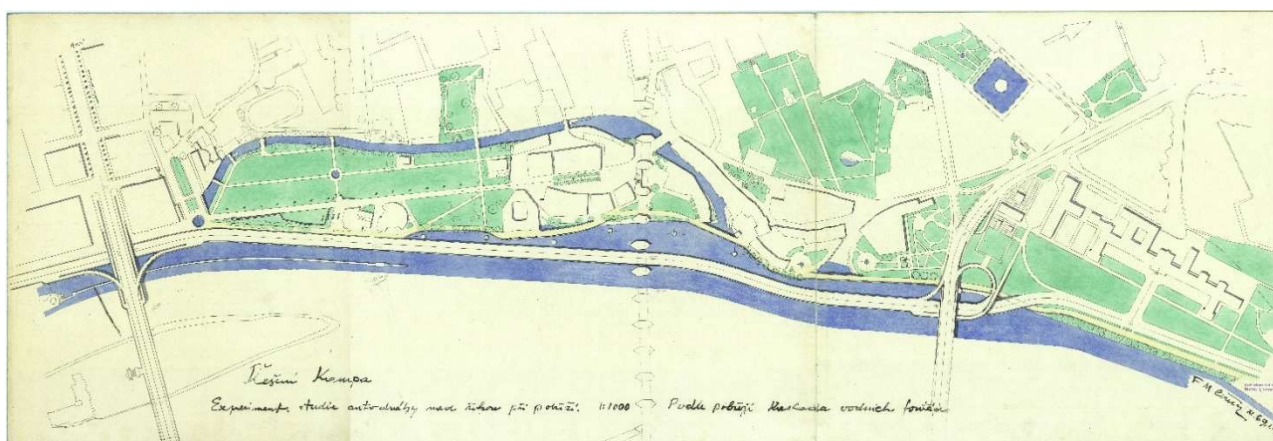
670. Vyústění Malostranského tunelu, II zvýšená cena, perspektiva Smíchova, repro AČSR 1967



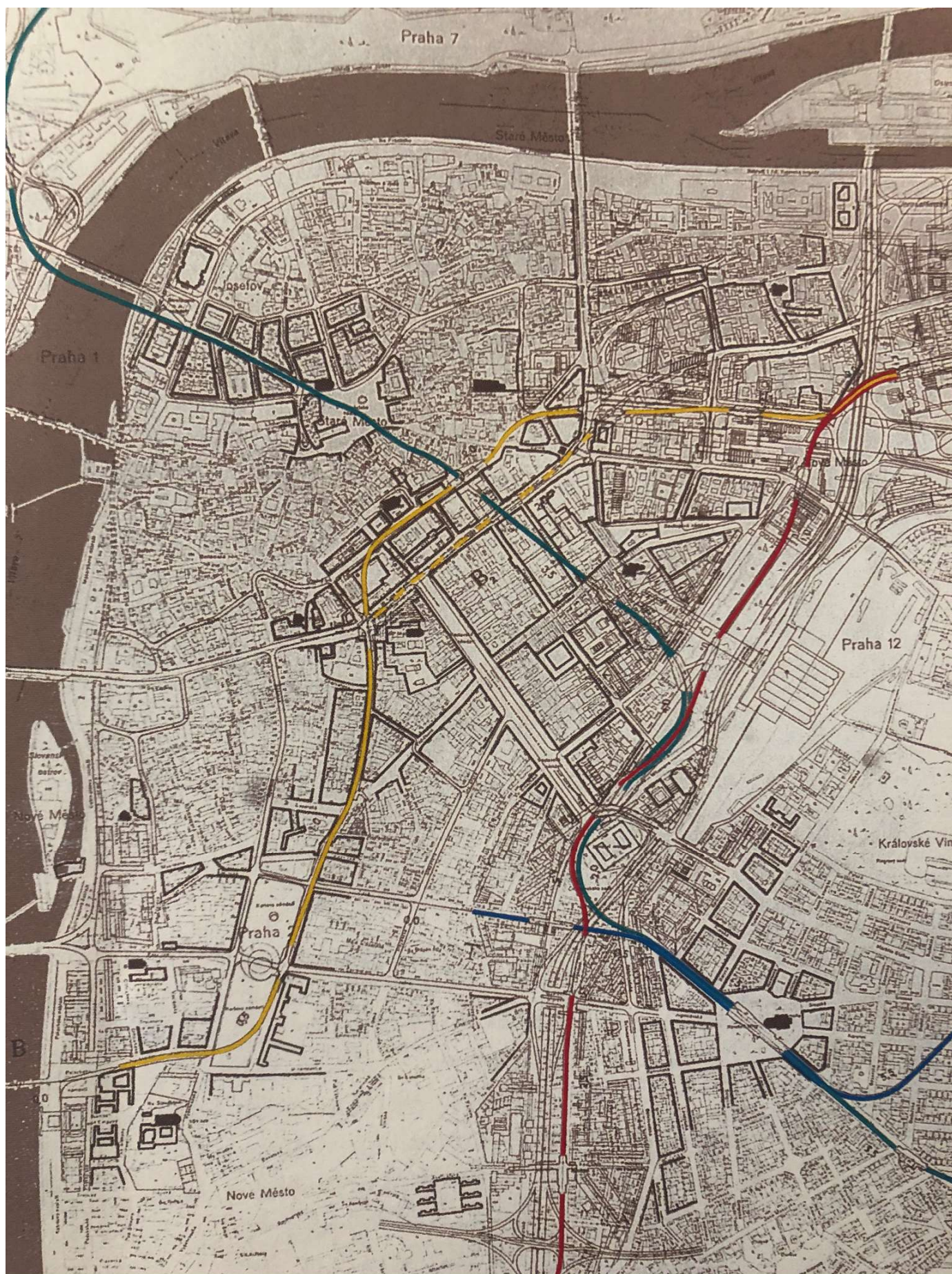
671. Kresba návrhu smíchovského ústí Malostranského tunelu, repro Praha 1970



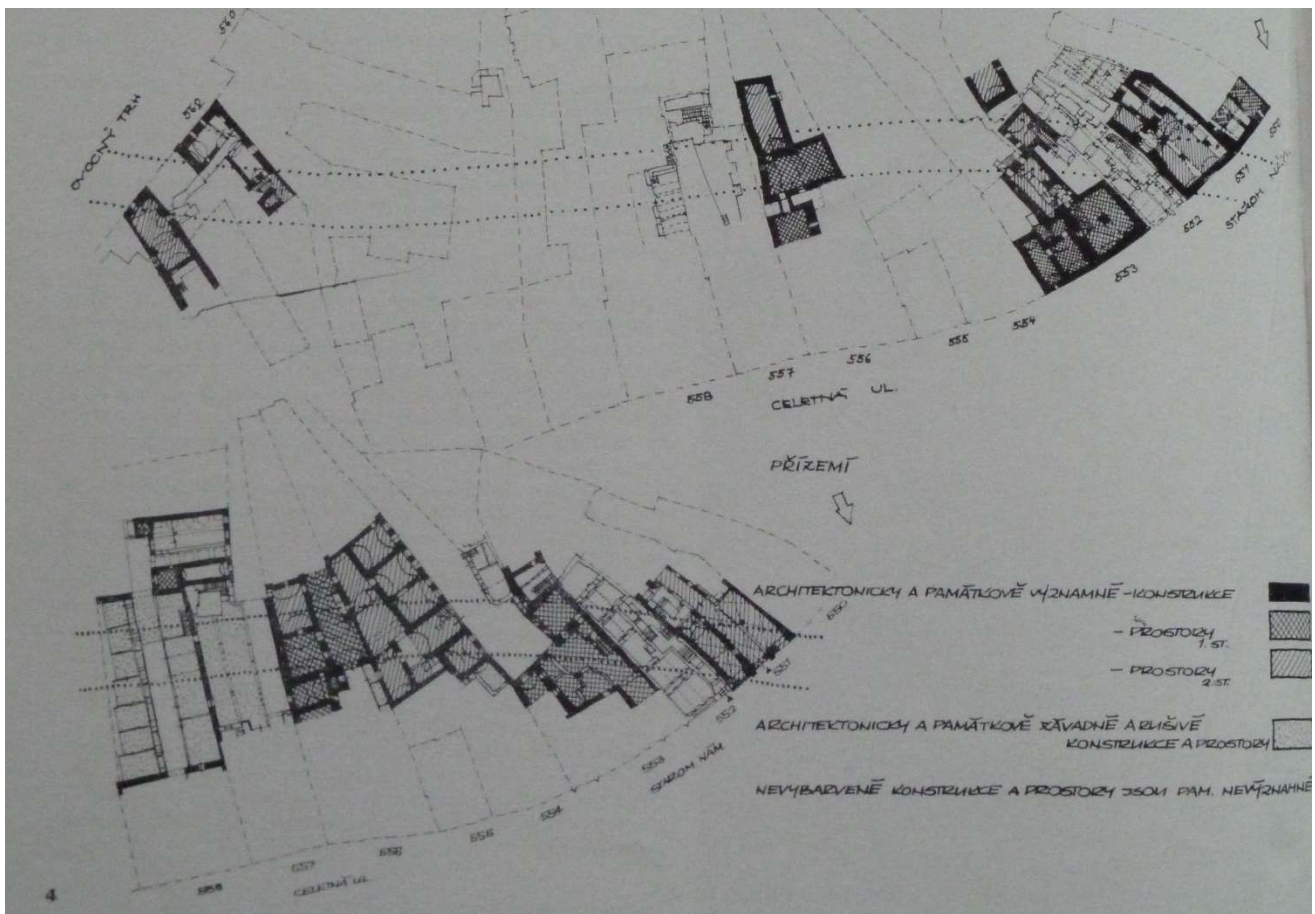
672. F. M. Černý, autostráda při pobřeží Kampy, 1971, Spisovna IPR



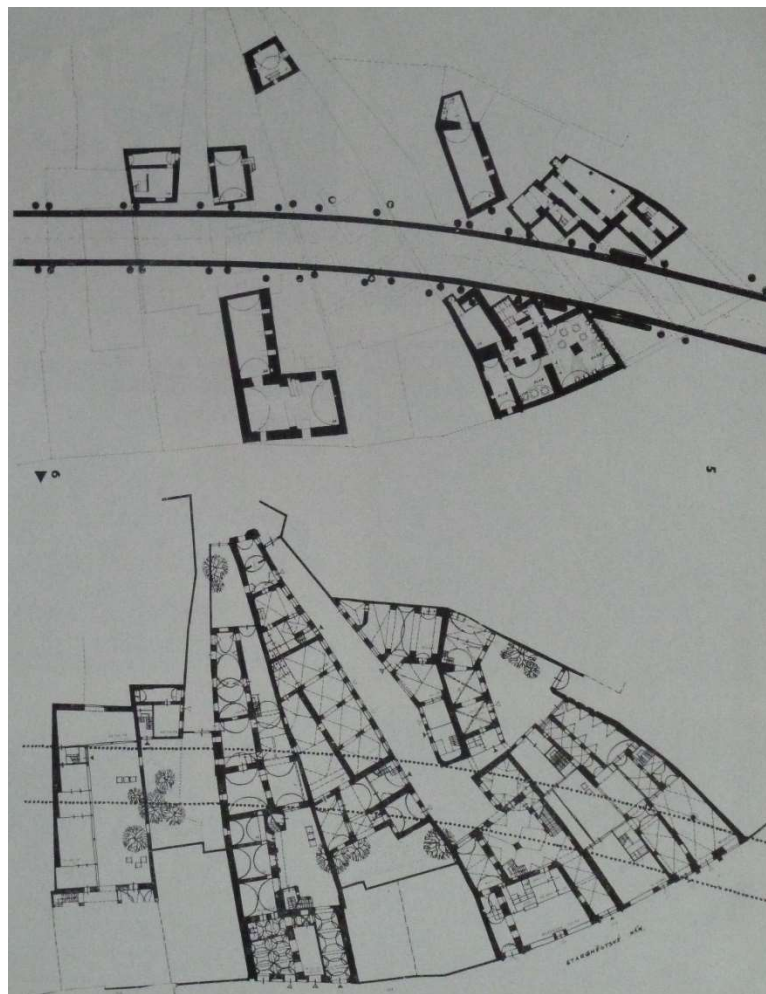
673. M. Černý, autostráda při pobřeží Kampy, 1971, Spisovna IPR



674. Návrh podpovrchové tramvaje v centru města, 1964, spisovna IPR



675. František Kašička – Milan Pavlík, návrh řešení podpovrchové tramvaje, 1967, repro AČSR 1967



676. František Kašička – Milan Pavlík, návrh řešení podpovrchové tramvaje, 1967, repro AČSR 1967



677. Stavba metra před Hlavním nádražím, 1970, foto Josef Vopravil, AMP I 8398



678. Stavba metra u novostavby Federálního shromáždění, 1970, foto Josef Vopravil, AMP I 8397



679. Stavba podchodu pod Václavským náměstím, 1968, foto Josef Vopravil, AMP I 8395




680. Ražba metra v Kaprové ulici, repro Kyllar 2004



681. Domovní znamení na Saském domě čp. 55-III v Mostecké ulici, 1965, AMP I 9350



682. Kourovny domy čp. 1369-II a 1370-II na Národní třídě v průběhu demolice, 1959, foto Jiří Roleček, AMP I 50



683. Model návrhu dostavby Národního divadla dle architektonického týmu Přáda –Štípek-Troníček-Cajthaml, 1961, URM f-UP-39-8-1



684. Bohuslav Fuchs, vítězný návrh ze soutěže na dostavbu Národního divadla, 1962, f-UP-71-1



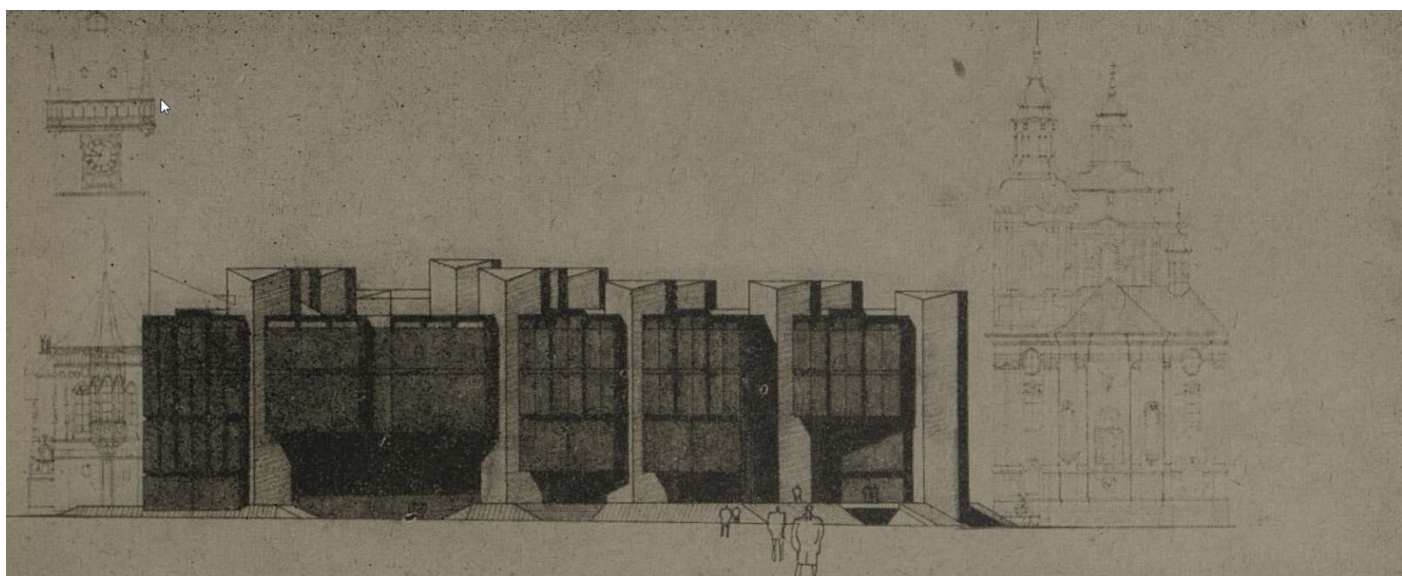
685. Pavel Kupka, model návrhu dostavby Národního divadla, 1973-77, foto archiv autora




686. Nová scéna Národního divadla čp. 1393-II, 2020, foto Martin Micka



687. Jaroslav Šusta, Ladislav Vrátník, Miroslav Hejný, nejvýše oceněný projekt soutěže na dostavbu Staroměstské radnice, 1966, repro AČSR 1968



688. Jan Bočan, Pavel Janatka, soutěžní projekt na dostavbu Staroměstské radnice, 1966, repro AČSR 1968



689. Jan Čejka, soutěžní projekt na dostavbu Staroměstské radnice, 1966, repro AČSR 1968



OBJEMOVÁ STUDIE "DOMU CESTOVNÍHO RUCHU"
PERSPEKTIVA S PŘÍKOPŮ

HEŠLO:
PRAHA - 5. IV. 1956

12

FUP-26-8

690. Bohumír Kozák, studie hotelu Myslbek, 1956, spisovna IPR



FUP-26-20


691. Vladimír Syrovátka, Zdeněk Šaman, studie hotelu Myslbek, 1956, spisovna IPR



692. Jiří Klen a Milan Jarolím, Ověřovací studie hotelu na Smetanově nábřeží, 1964/65, spisovna IPR



693. Jan Šrámek, Jan Bočan, Alena Šrámková, vítězný soutěžní návrh hotelu v Revoluční ulici, 1965, repro AČSR 1967



694. Vítězný soutěžní návrh hotelu v Revoluční ulici, 1965, repro AČSR 1967



695. Dvořákovo nábreží v oblast Jánského náměstí, 1910, AMP XII 1350



696. Snímek odpovídající předchozímu pohledu, 1955, AMP VII 274




697. Snímek odpovídající předchozím pohledům, 2020, foto Martin Micka



698. Vyústění Pařížské do Čechova mostu, 1910, AMP XII 1349



699. Předpolí Čechova mostu 1945, AMP A 17010



700. Snímek odpovídající předchozímu pohledu, 2020, foto Martin Micka



701. Blok mezi Pařížskou, Bílkovou a Elišky Krásnohorské, před rokem 1945, AMP A 16411



702. Blok mezi Pařížskou, Bílkovou a Elišky Krásnohorské po válečném poškození, 1945, AMP A 17011



703. Pohled odpovídající předchozímu snímku, 2019, foto Google street view



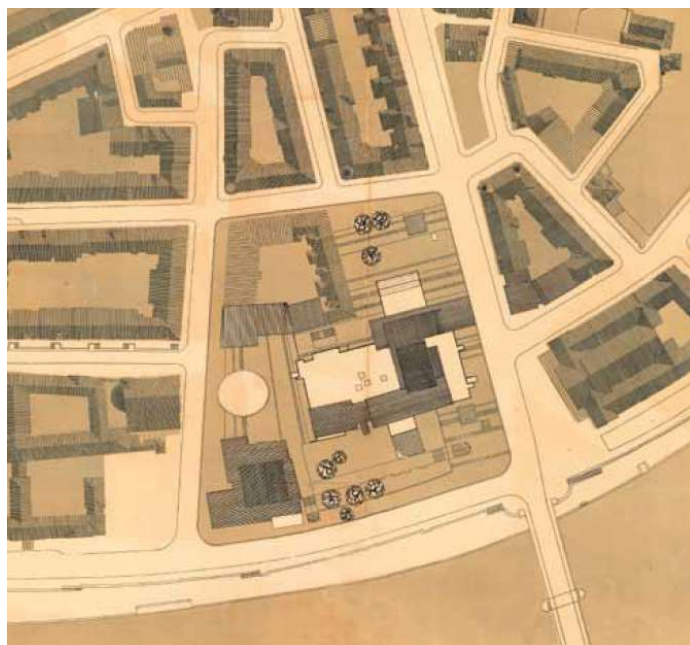
704. Dům čp. 199-V na nároží Pařížské a Bílkovy před rokem 1945, AMP A 16412



705. Dům čp. 199-V na nároží Pařížské a Bílkovy po válečném poškození, 1945, AMP A 17012



706. Pohled odpovídající předchozímu snímku, 2019, foto Google street view



707. Karel Filsak, situace hotelu Intercontinental čp. 43-V, 1968, archiv IPR




708. Karel Filsak, průčelí hotelu Intercontinental čp. 3-V s Právnickou fakultou, 1968, IPR



709. Model hotelu Intercontinental s okolím, Karel Filsak ml., repro Popelová 2019



710. Průhled Sanytrovou ulicí k Právnické fakulta, 1935, AMP I 43



711. Pohled odpovídající předchozímu snímku, 2020, foto Martin Micka



712. Janské náměstí s okolím v letech 1884 a 1909-14, www.dveprahy.cz



713. Předpolí Čechova mostu 1938 a 2020, www.dveprahy.cz




714. Domy na nároží Vinohradské a Wilsonovy, 1960, AMP I 58




715. oblast mezi Národním Muzeem a Smetanovým divadlem v letech 1938 a 2020, www.dveprahy.cz




716. Jaroslav Fragner, Eva Růžičková, Ivan Štancel, soutěžní návrh na budovu Národního shromáždění, 1965, repro AČSR 1966



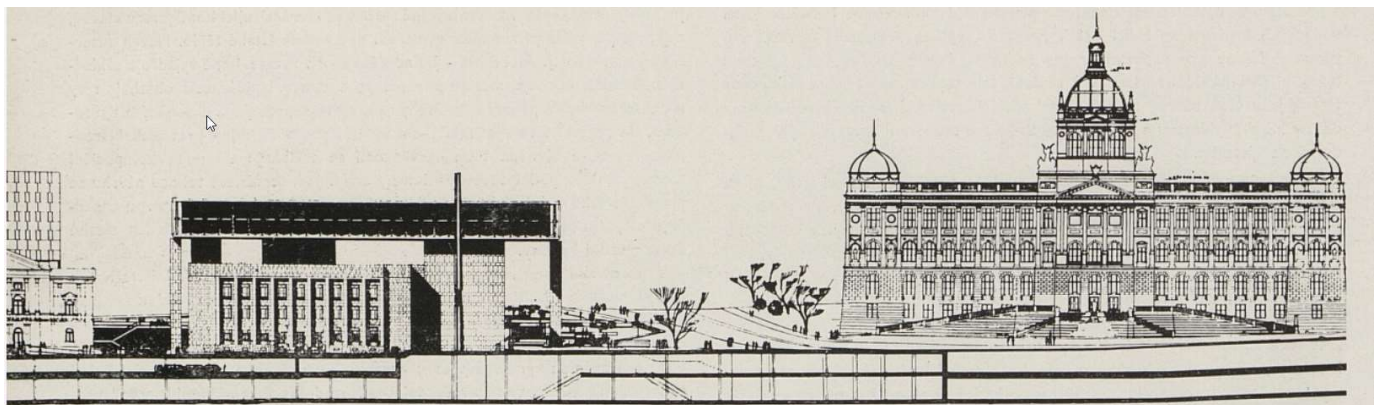
717. Jaroslav Fragner, Eva Růžičková, Ivan Štancel, soutěžní návrh na budovu Národního shromáždění, 1965, repro AČSR 1966



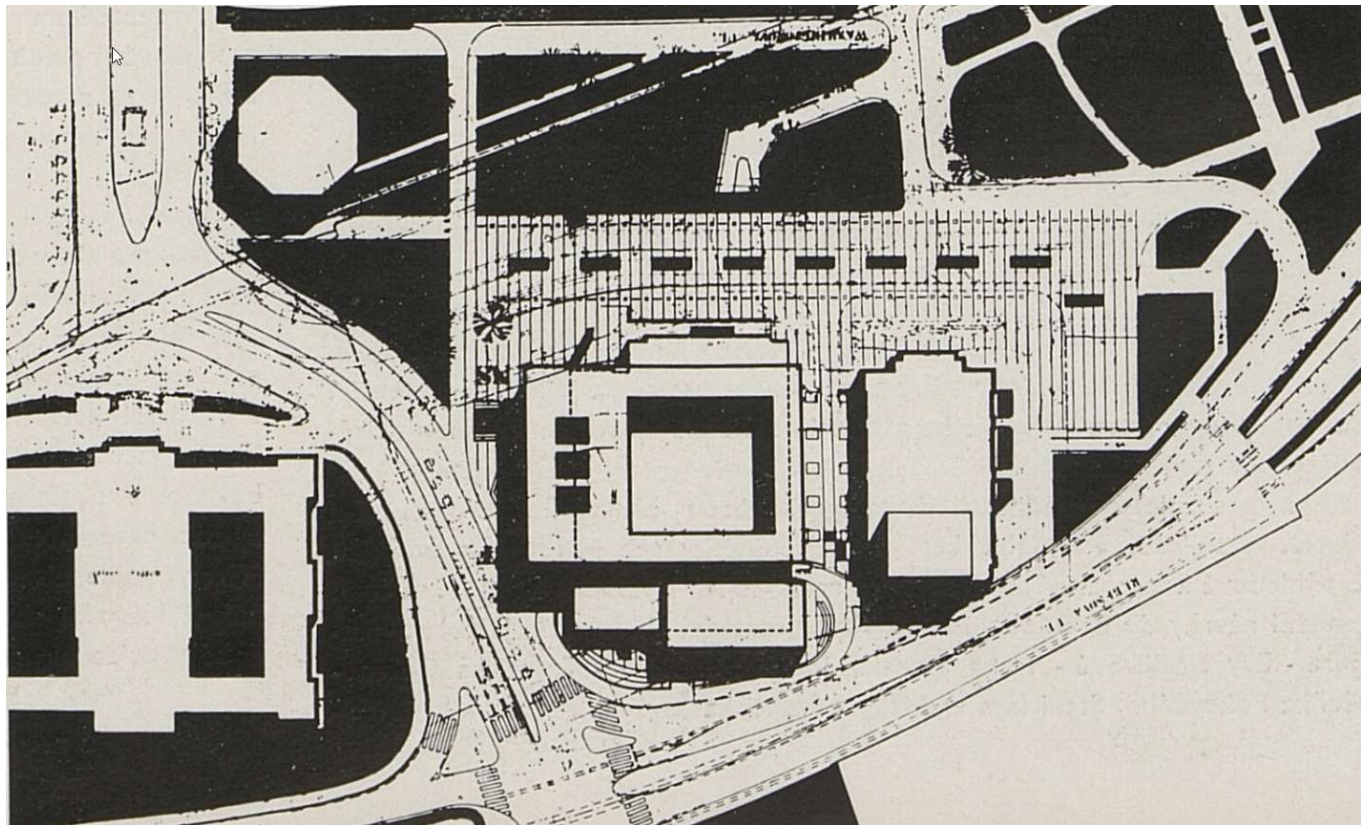
718. František Cubr- Josef Hrubý, soutěžní návrh na budovu Národního shromáždění, 1965, repro AČSR 1966



719. Vladimír a Věra Machoninovi, soutěžní návrh na budovu Národního shromáždění, 1965, repro AČSR 1966




720. Jiří Albrecht, Jiří Kadeřábek, Karel Prager, vítězný soutěžní návrh na budovu Národního shromáždění, rozvinutý pohled, 1965, repro AČSR 1966



721. Jiří Albrecht, Jiří Kadeřábek, Karel Prager, vítězný soutěžní návrh na budovu Národního shromáždění, situace, 1965, repro AČSR 1966



722. Jiří Albrecht, Jiří Kadeřábek, Karel Prager, vítězný soutěžní návrh na budovu Národního shromáždění, perspektiva, 1965, repro AČSR 1966



723. Budova parlamentu čp. 52, 1971, AMP I 8396



724. Karlov a dětská nemocnice čp. 1962-II, 1955, MMP 49151



725. Magistrála po dokončení, 1978, foto Kamil Wartha, spisovna IPR FW 000049-018_02



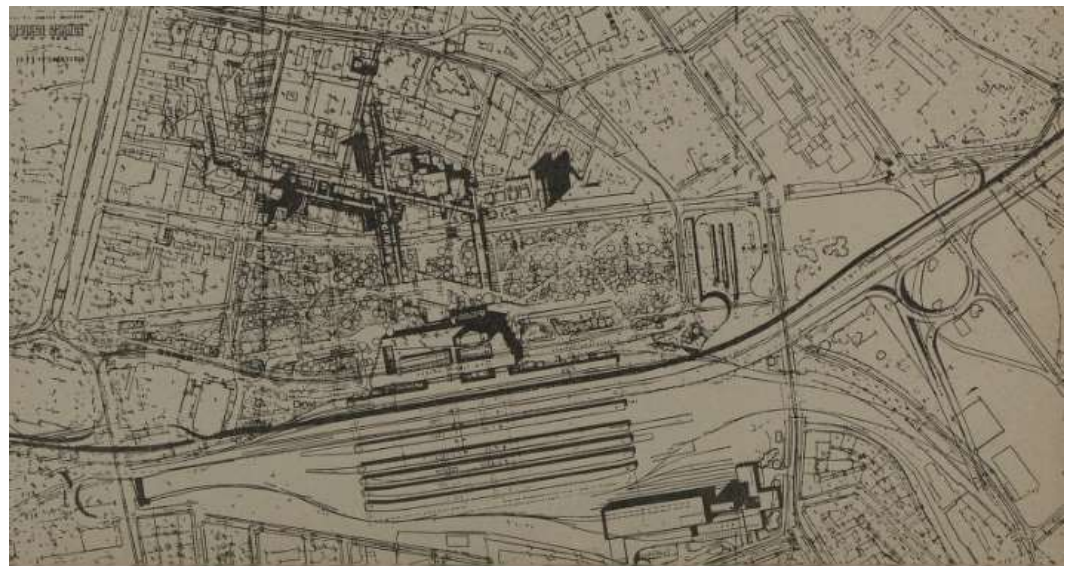
726. Předpolí Nuselského mostu, 1978, foto Kamil Wartha, spisovna IPR FW 000050-005_02



727. Park před nádražím císaře Františka Josefa I, 1898, MMP H 146.800



728. Wilsonovo nádraží s předpolím, 1935-45, MMP H 210.925



729. Eugen Kramár, Berty Hornung, Milan Kalinovský, Vojtěcha Gerstbrein, vítězný soutěžní návrh na přestavbu hlavního nádraží s předpolím, situace, situace, 1966, repro AČSR 1967



730. Hlavní nádraží s magistrálou, 1978, foto Kamil Wartha, spisovna IPR FW 000001-024_02



731. Luděk Hanf, Jan Nováček, model projektu Domu dětské knihy, 1963, repro sborník KPU 1968




732. Provizorní stavba na místě Šlikova paláce čp. 61-II s průhledem Spálenou ulicí, 1969, AMP I 4851




733. Provizorní stavba na místě Šlikova paláce čp. 61-II, 1969, AMP I 4850



734. OD Máj po dokončení, pohled odpovídající předchozímu snímku, 1975, foto Pavel Štecha, repro KZSP




735. Gustav Šindelka, soutěžní projekt na koncertní síň na náměstí Republiky, 1968, repro AČSR 1969




736. Ivo Loos, Jindřich Malátek, soutěžní projekt na koncertní síň na náměstí Republiky, 1968, repro AČSR 1969



737. Ivo Loos, Jindřich Malátek, Soutěžní projekt na koncertní síň na náměstí Republiky, perspektiva z Příkopů 1968, repro Popelová 2018




738. Vladimír a Věra Machoninovi, OD Kotva, perspektiva, 1968, repro Klíma 2011




739. OD Kotva z náměstí Republiky, 2020, foto Martin Micka



740. Domy čp. 831 a 830-II na nároží Václavského náměstí a Jindřišské, 1965, AMP I 1683



741. OD Družba čp. 831-II, 2020, foto Martin Micka



742. Karel Prager, Projektové ústavy v Emmauzích, skica, 1967/68, spisovna IPR



743. Karel Prager, Projektové ústavy v Emmauzích, situace, 1967/68, spisovna IPR



744. Projektové ateliéry, c1985, foto Vladimír Uher



745. Karel Prager, Návrh druhé etapy výstavby projektových ateliérů, 1968, spisovna IPR



746. Projektové ateliéry z Vyšehradské ulice, 2020, foto Martin Micka



747. Staré Město v okolí sv. Jiljí, 1989/90, foto Kamil Wartha, spisovna IPR FW 000002-020-02



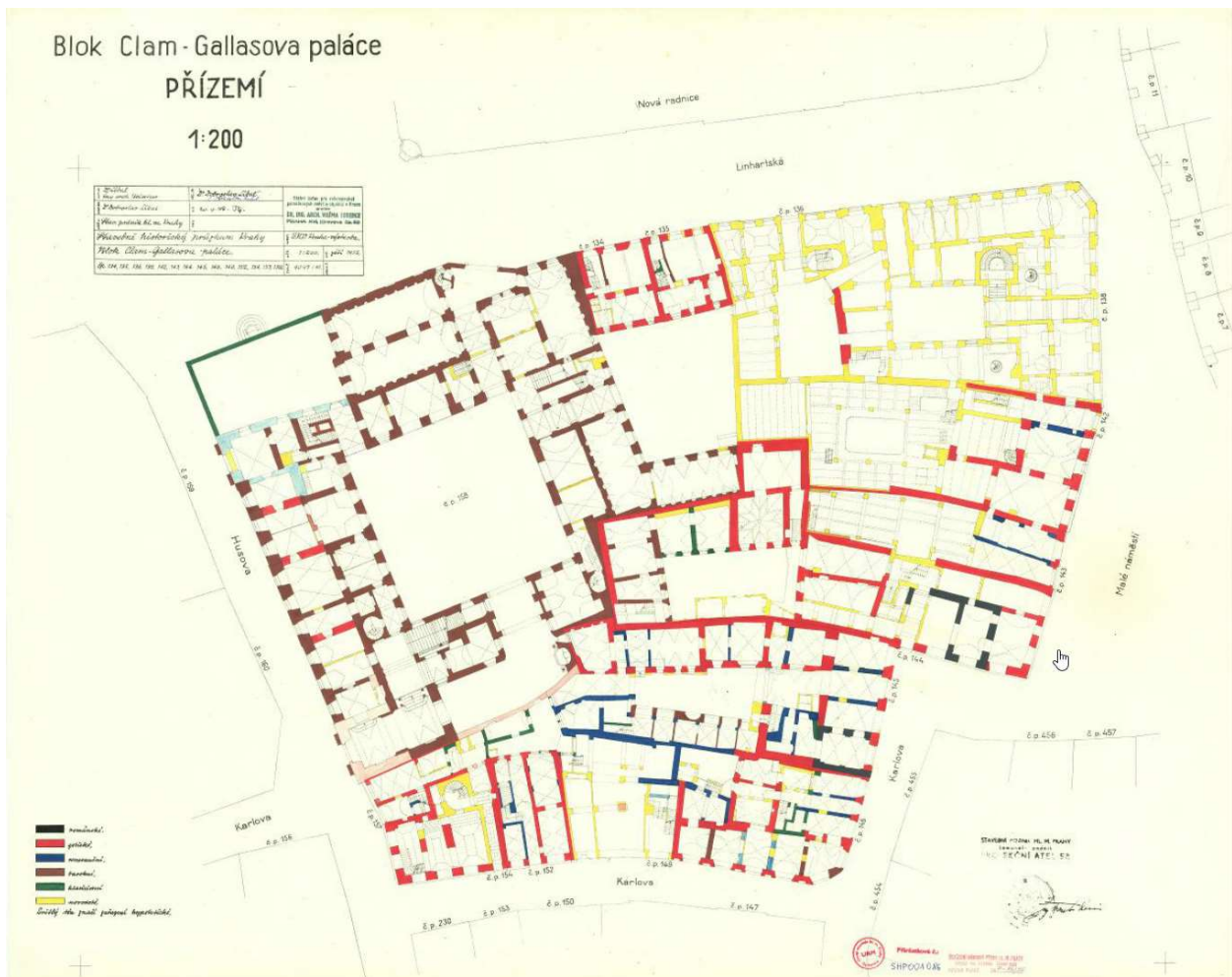
748. Vyhodnocení stavebně-historického průzkumu bloku Karolína, SÚRPMO, 1960, spisovna IPR



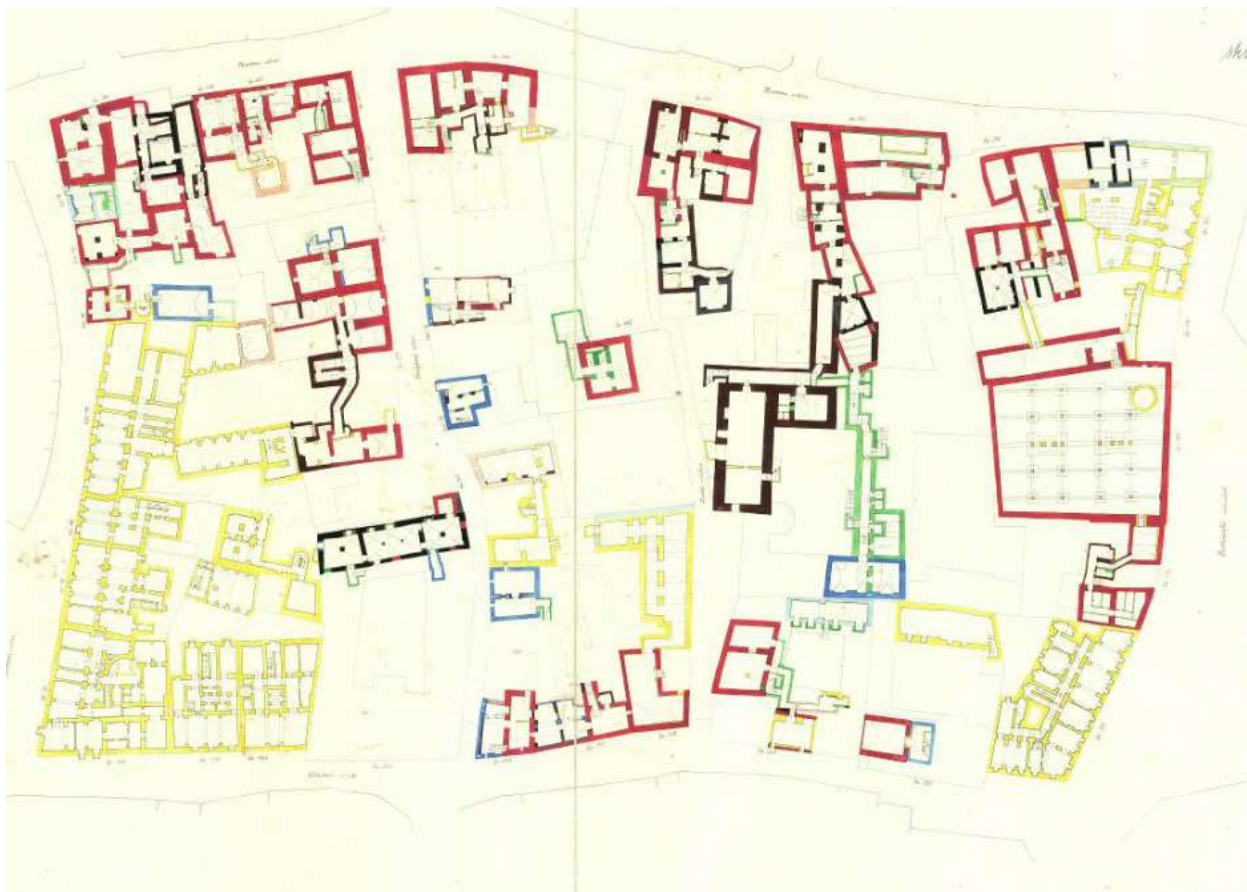
749. Ungelt s okolím, 1989/90, foto Kamil Wartha, spisovna IPR FW 000037-022-03



750. Vyhodnocení stavebně-historického průzkumu bloku Ungeltu, SÚRPMO, 1965, spisovna IPR



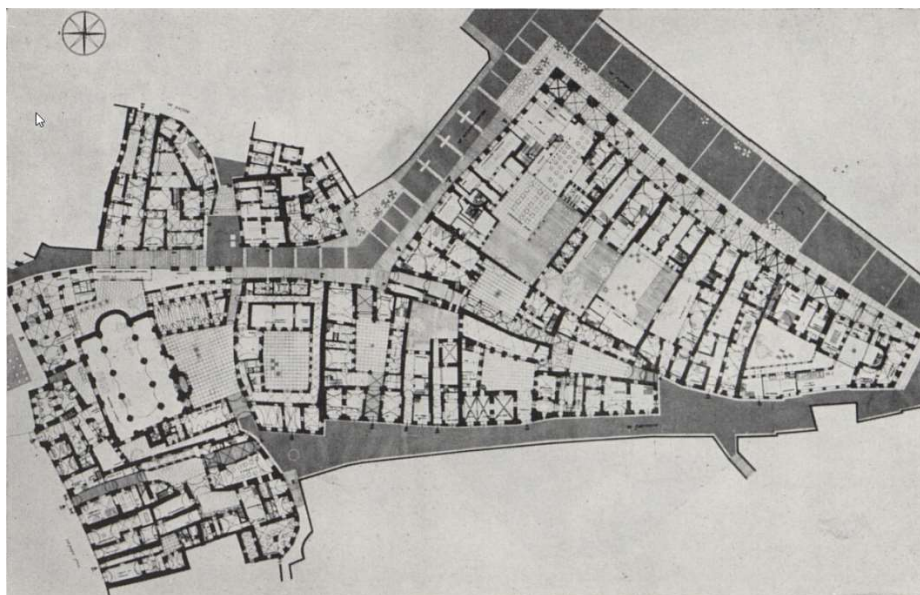
751. Vyhodnocení stavebně-historického průzkumu bloku Clam-Gallasova paláce, SÚRPMO, 1955, spisovna IPR



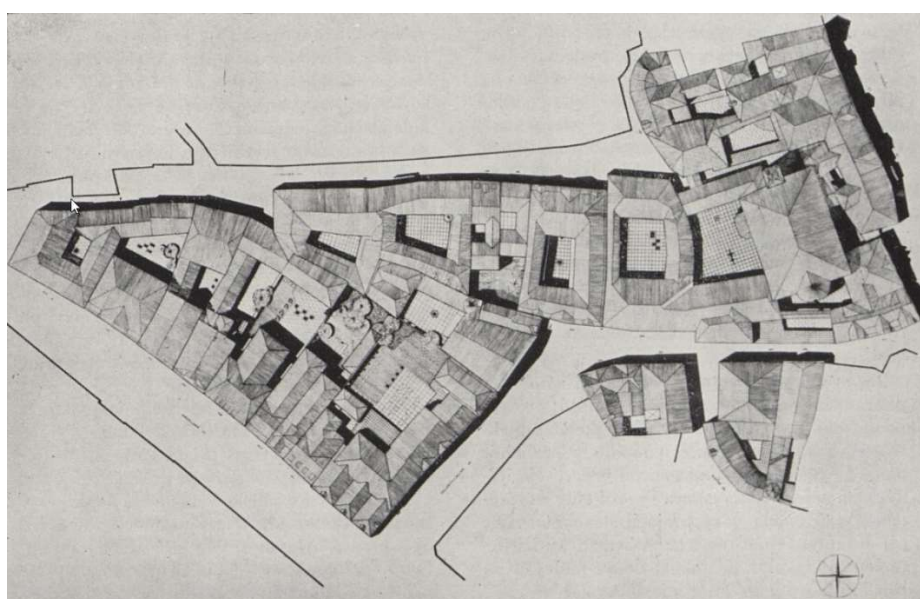
752. Vyhodnocení stavebně-historického průzkumu bloku Betlémské kaple, SÚRPMO, 1962, spisovna IPR




753. Michalský blok, repro ZPP 1964



754. Milan Pavlík, Plán regenerace Michalského bloku, půdorys, 1964, repro ZPP 1964



755. Milan Pavlík, Plán regenerace Michalského bloku, střešní krajina, 1964, repro ZPP 1964



756. Milan Pavlík, Plán regenerace Michalského bloku, pohled do dvorů, 1964, repro ZPP 1964



757. Milan Pavlík, Plán regenerace Michalského bloku, dům U pěti korun, 1964, repro ZPP 1964




758. Milan Pavlík, Plán regenerace Michalského bloku, nádvoří Richterova domu, 1964, repro ZPP 1964




759. Dům čp. 273-III „U hradeb“ v návrhu Vojenské zprávy, kolem 1950, repro Kubíček 1958



760. Dům čp. 273-III „U hradeb“ v návrhu Bohumila Hypšmana, 1952, repro Hypšman 1957



761. Dům čp. 273-III „U hradeb“, variantní projekt, 1956



762. Dům čp. 273-III „U hradeb“, realizovaná varianta, model, 1956, repro Kubíček 1956



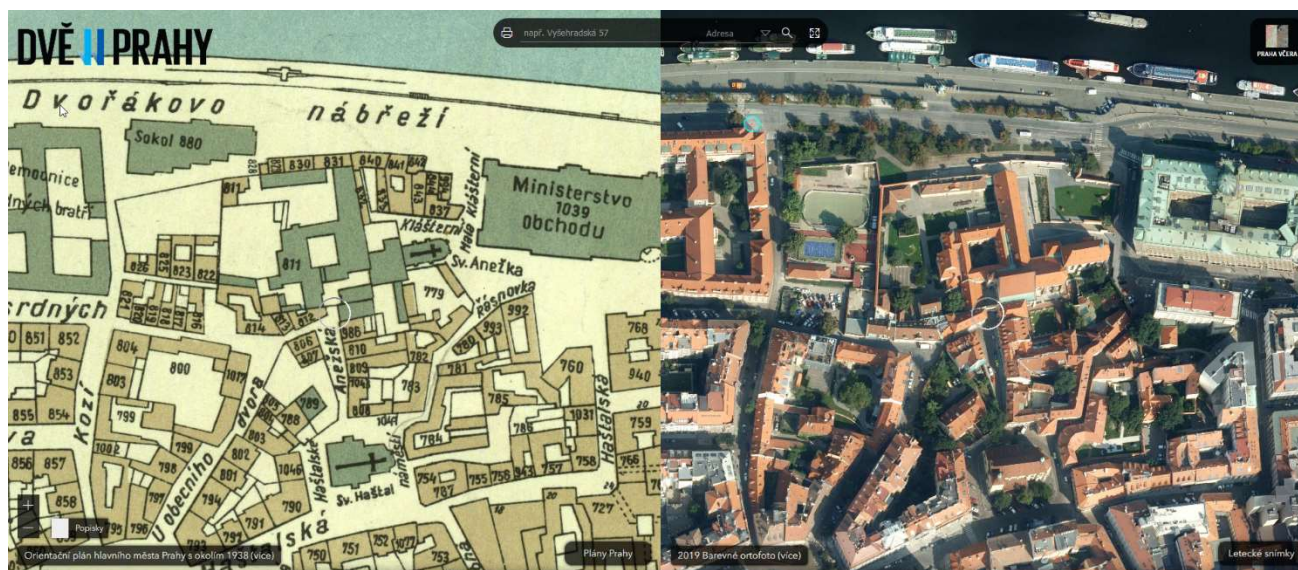
763. Dům čp. 405-III na Újezdě, 2020, foto Martin Micka



764. Stavba Dvořákova nábřeží v oblasti Františku, 1909, AMP VIII 683




765. Dvořákovo nábřeží (nábřeží Na Františku), 1942, MMP HNN 011 746



766. Anežský klášter s okolím v letech 1938 a 2020, www.dveprahy.cz



767. Dvořákovo nábřeží (nábřeží Na Františku), 1936, KZSP



768. Dvořákovo nábřeží (nábřeží Na Františku), 2020, foto Martin Micka



769. Dvořákovo nábřeží (nábřeží Na Františku), 1936, KZSP



770. Dvořákovo nábřeží (nábřeží Na Františku), 2020, foto Martin Micka



771. Dům čp. 828-I u vstupu do Anežského kláštera, 1935, MMP 38542



772. Severní vstup do Anežského kláštera, pohled odpovídající předchozím snímku, 2020, foto Martin Micka



773. Chór kostela nejsv. Salvátora, 1911, AMP VIII 42



774. Vstup do Klášterské uličky, 1898, NPÚ č. 125812



775. Klášterská ulička, 1900, AMP VIII 538



776. Klášterská ulička 1940, AMP I 4589




777. Demolice domu čp. 840-I na Dvořákově nábřeží, v pozadí chór kostela nejsv. Salvátora, 1958, I 859




778. Anežský klášter s okolím, 1975, spisovna IPR, FW 000039-033_02




779. Emauzy po náletu v roce 1945, AMP I 4848



780. Bohumil Hypšman, návrh dostavby emauzského kostela, 1945, repro AČSR 1964




781. Oldřich Stefan, Josef Vlček, návrh dostavby emauzského kostela, 1958-60, spisovna IPR FFPP001626-02



782. F. M. Černý, model vítězného projektu dostavby emauzského kostela, repro AČSR 1965



783. Průčelí kostela v Emmauzích, 2020, foto Martin Micka




784. Emauzský klášter z náměstí Pod Emauzy, 2020, foto Martin Micka



785. Emauzy po dostavbě, 1979, foto Kamil Wartha, spisovna IPR FW 00041-027_02



786. Staré Město a Malá Strana, 1989, foto Kamil Wartha, spisovna IPR FW 000002-007_02



787. Hradčany a Malá Strana, 1989, foto Kamil Wartha, spisovna IPR FW 000004-16_02



788. Staré Město, foto Kamil Wartha, spisovna IPR 000002-002_02



789. Václavské náměstí s okolím, 1979, foto Kamil Wartha, spisovna IPR FW 00044-001_02



790. Karlovo náměstí, foto Kamil Wartha, spisovna IPR FW 00042-29_02



791. Malá Strana, 1991, foto Kamil Wartha, spisovna IPR FW 000004-003_02



792. Hradčany a Malá Strana, 1991, foto Kamil Wartha, spisovna IPR FW 000004-026_02



793. Staré Město, 1989, foto Kamil Wartha, spisovna IPR FW 000002_021_02



794. Anenská čtvrť na Starém Městě, 1989, foto Kamil Wartha, spisovna IPR FW 000004-026_02



795. Josefov, 1989, foto Kamil Wartha, spisovna IPR FW 000002-024_02



796. Petřská čtvrť na Novém Městě, 1979, foto Kamil Wartha, spisovna IPR FW 00045-030_02



797. Revoluční třída s okolím, 1979, foto Kamil Wartha, spisovna IPR FW 00045-017_02



798. Jindřišská čtvrť na Novém Městě, 1979, foto Kamil Wartha, spisovna IPR FW 00045-013_02



799. Václavské náměstí, 1986, foto Kamil Wartha, spisovna IPR FW 000001-002_02



800. Staré a Nové Město, 1986, foto Kamil Wartha, spisovna IPR FW 000002-031_02



801. Nové a Staré Město, 1979, foto Kamil Wartha, spisovna IPR FW 000044-046_02



802. Václavské náměstí, 179, foto Kamil Wartha, spisovna IPR FW 000044-006_02



803. Karlovo náměstí, 1979, foto Kamil Wartha, spisovna IPR FW 000042-040_02