

Geologická mapa 1 : 25 000 zakrytá

Žďárské vrchy (ZV): Geologická mapa zakrytá 1 : 25 000

ZV: Indexy zakryté

ZV: Tektonické linie zakryté

- — zlom předpokládaný
- ··· zlom zakrytý

ZV: Hranice hornin zakryté

- hranice zjištěná
- pravděpodobná, přesně zjištěná litostratigrafická hranice jednotek a hornin
- pravděpodobná, přesně nezjištěná litostratigrafická hranice jednotek a hornin
- litologicko-faciální přechod





ZV: Horniny zakryté

KVARTÉRNÍ POKRYV; kvartér



kvartér denudačních oblastí

KENOZOIKUM; KVARTÉR


holocén

-  ^aQ antropogenní uložení
-  ⁿQh sedimenty vodních nádrží, vodní plochy
-  ^fQh fluviální hlinité písky až písčité štěrky
-  ^{df}Qh deluviofluviální písčitohlinité sedimenty, místy s úlomky hornin

pleistocén–holocén

-  ^{or}Q organické sedimenty: rašeliny a rašelinné zeminy
-  ^{hk}^dQ deluviální hlinitokamenité až kamenitohlinité sedimenty

pleistocén


-  ^f_pQp² fluviální prachovité písky se štěrky

PŘEDPLATFORMNÍ ÚTVARY ČESKÉHO MASIVU

nerozlišeno

NEOPROTEROZOIKUM–PALEOZOIKUM

nerozlišeno


-  *si* žilný křemen

**PŘEDPLATFORMNÍ JEDNOTKY ČESKÉHO MASIVU; moldanubická oblast
(moldanubikum)**

nerozlišeno

NEOPROTEROZOIKUM–PALEOZOIKUM

nerozlišeno

 $m g_{mo}$ středně zrnitý dvojslídny granit až metagranit

metamorfnní jednotky v moldanubiku; strážecké


NEOPROTEROZOIKUM–PALEOZOIKUM

nerozlišeno

 $A E_{mo}$ amfibolizovaný eklogit, obvykle granátický


 $sl V_{mo}$ krystalický vápenec s hojnou příměsí silikátů

 $s M_{mo}$ stromatitický biotitický a sillimanit-biotitický migmatit

 $o g_{mo}$ jemně zrnitá okatá masivní biotitická pararula, místy s granátem a kyanitem

PALEOZOIKUM


nerozlišeno


 g_{mo} biotitická a sillimanit-biotitická pararula

metamorfnní jednotky v moldanubiku

NEOPROTEROZOIKUM–PALEOZOIKUM

nerozlišeno

 A_{mo} amfibolit

 e_{mo} erlan, erlanová rula

 $n M_{mo}$ nebulitický biotitický a sillimanit-biotitický migmatit

Přehled mapovacích oblastí

Klad listů S-JTSK 25

