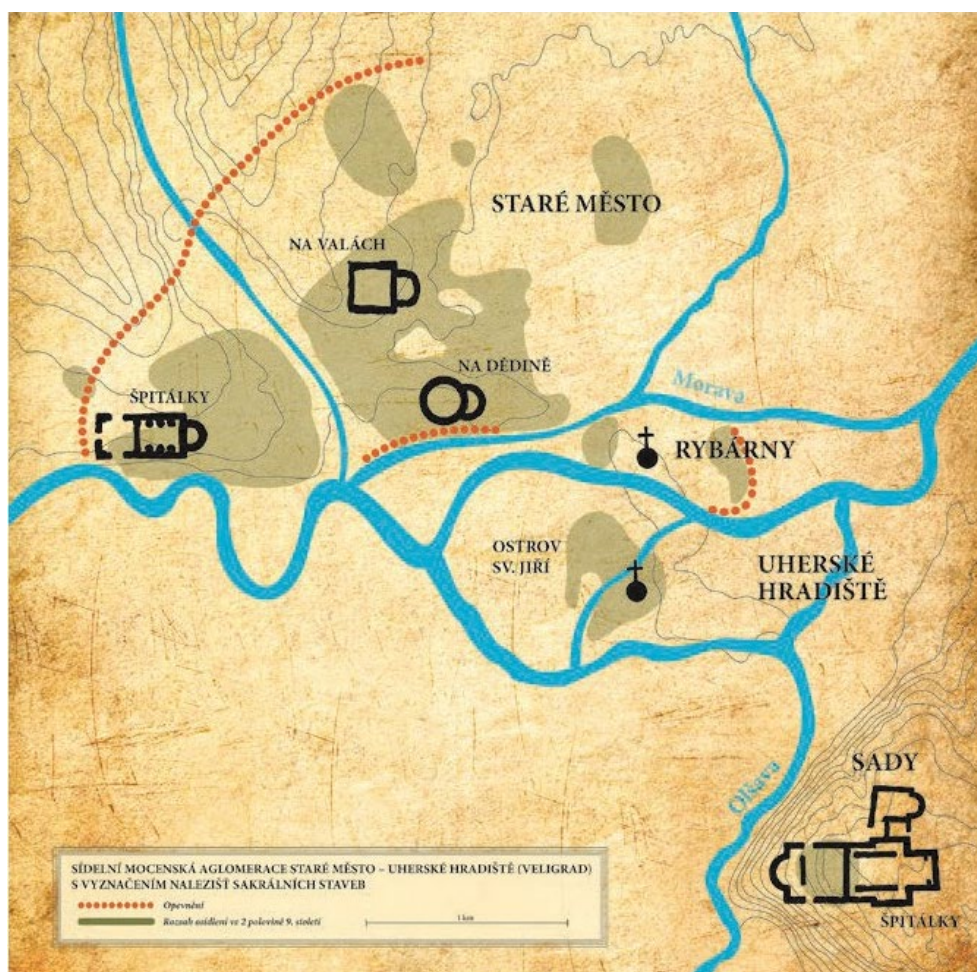
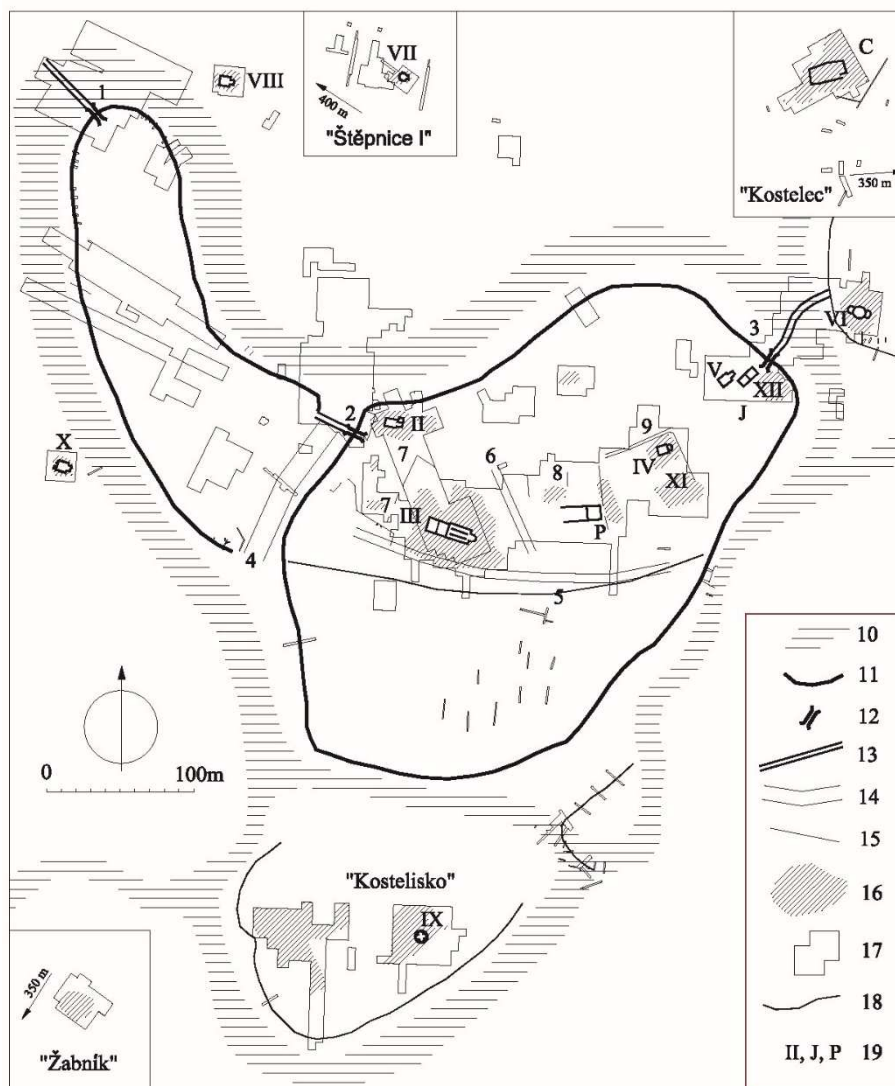


Obrazová příloha



1. Sídlní aglomerace Staré Město-Uherské Hradiště

Zdroj: GALUŠKA, Luděk. Křesťanství v období byzantské misie a Metodějova arcibiskupství na bázi archeologických pramenů z oblasti Veligradu – Starého Města a Uherského Hradiště. In: KOUŘIL, Pavel, ed. Cyrilometodějská misie a Evropa – 1150 let od příchodu soluňských bratří na Velkou Moravu. Archeologický ústav Akademie věd ČR, Brno, v. v. i, 2014, s. 74-85. ISBN 978-80-86023-50-2, s. 78.

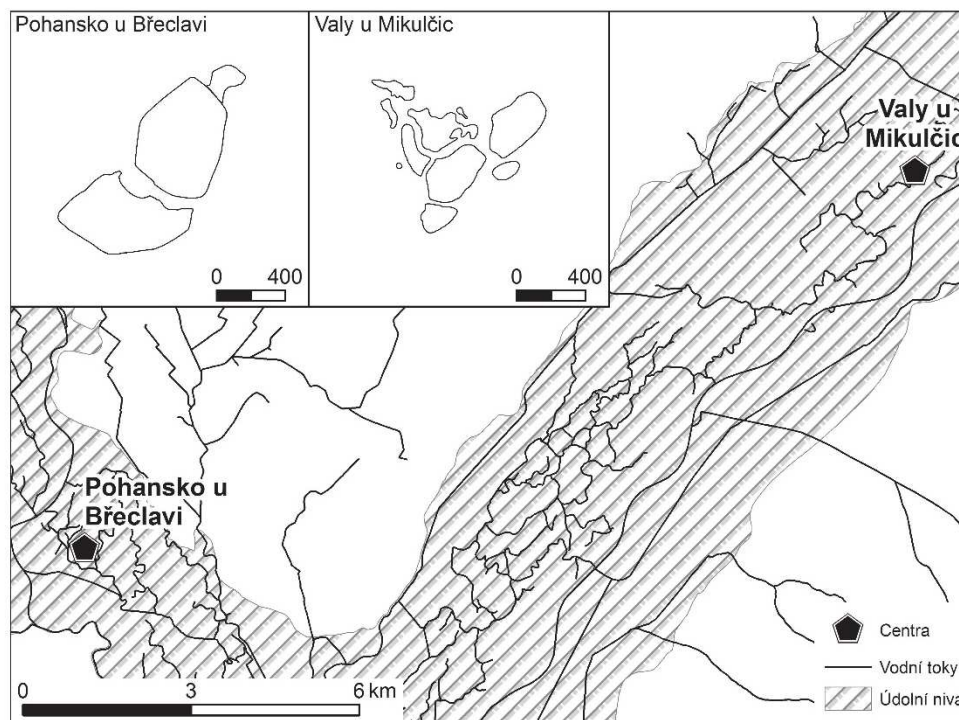


2. Hradiště Mikulčice-Valy

Situační plán opevněného jádra aglomerace s vyznačením nejvýznamnějších archeologických objektů.

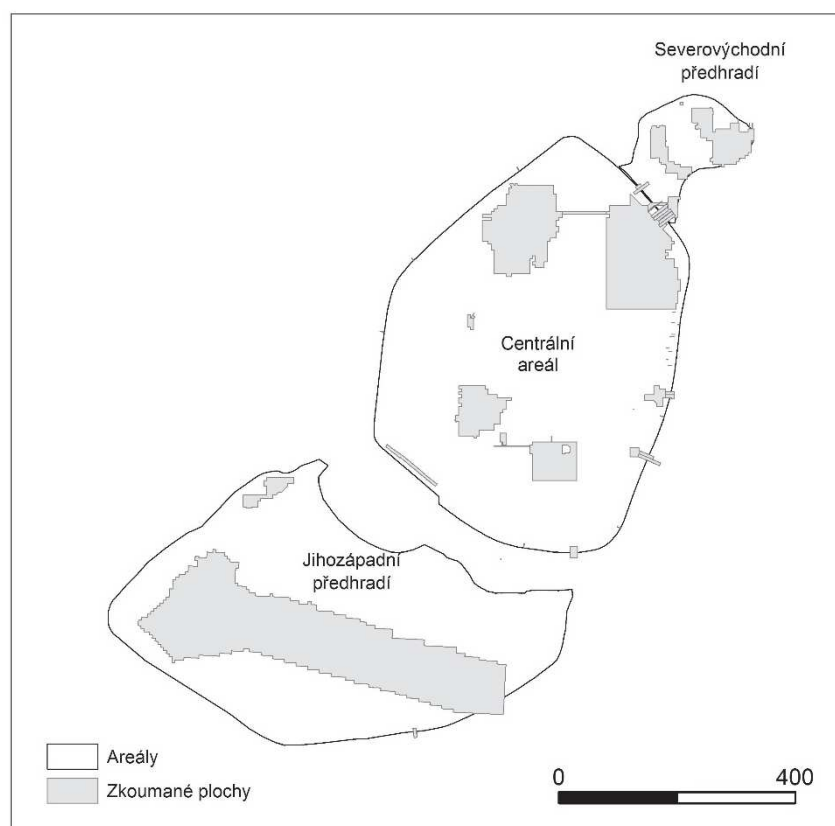
Legenda: 1 – SZ brána předhradí; 2 – Z brána akropole; 3 – SV brána akropole; 4 – příkop mezi předhradím a akropolí; 5 – příkop jižně od baziliky; 6 – příkop mezi bazilikou a „palácem“; 7 – palisádové ohrazení areálu kolem baziliky (3. kostela); 8 – stopy palisádových stěn nebo plotů S od „paláce“; 9 – cesta a palisáda kolem areálu 4. kostela; 10 – předpokládaný průběh zaniklých říčních ramen; 11 – opevnění; 12 – brána; 13 – most; 14 – příkop; 15 – ohrazení; 16 – pohřebiště, skupina hrobů; 17 – prozkoumaná plocha; 18 – terénní hrana; 19 – zavedené číslování kostelů. Označení „paláce“ (P); šperkařské dílny (J); hypotetické kultovní stavby (C).

Zdroj: POLÁČEK, Lumír. Mikulčice. In: KOUŘIL, Pavel, ed. Velká Morava a počátky křesťanství. Archeologický ústav AV ČR, Brno, 2014, s. 174-177. ISBN 978-80-86023-53-3, s. 175. Grafika Otto Marek – Petr Čáp.




3. Poloha Mikulčic a Pohanska vzhledem ke vztahu k řekám Moravě a Dyji

Zdroj: DRESLER, Petr a Marian MAZUCH. Mikulčice a Pohansko – zánik velkomoravských center na dva způsoby. In: KOVÁR, Branislav a Matej RUTTKAY. Kolaps očami archeologie. Archeologický ústav SAV, VEDA, 2019, s. 165-177. ISBN 978-80-8196-027-7, s. 166.



4. Hradiště Pohansko u Břeclavi


Zdroj: DRESLER, Petr a Marian MAZUCH. Mikulčice a Pohansko – zánik velkomoravských center na dva způsoby. In: KOVÁR, Branislav a Matej RUTTKAY. Kolaps očami archeologie. Archeologický ústav SAV, VEDA, 2019, s. 165-177. ISBN 978-80-8196-027-7, s. 170.



5. Nálezy mincí císaře Lamberta a železné přičky nomádské šavle z Mikulčic

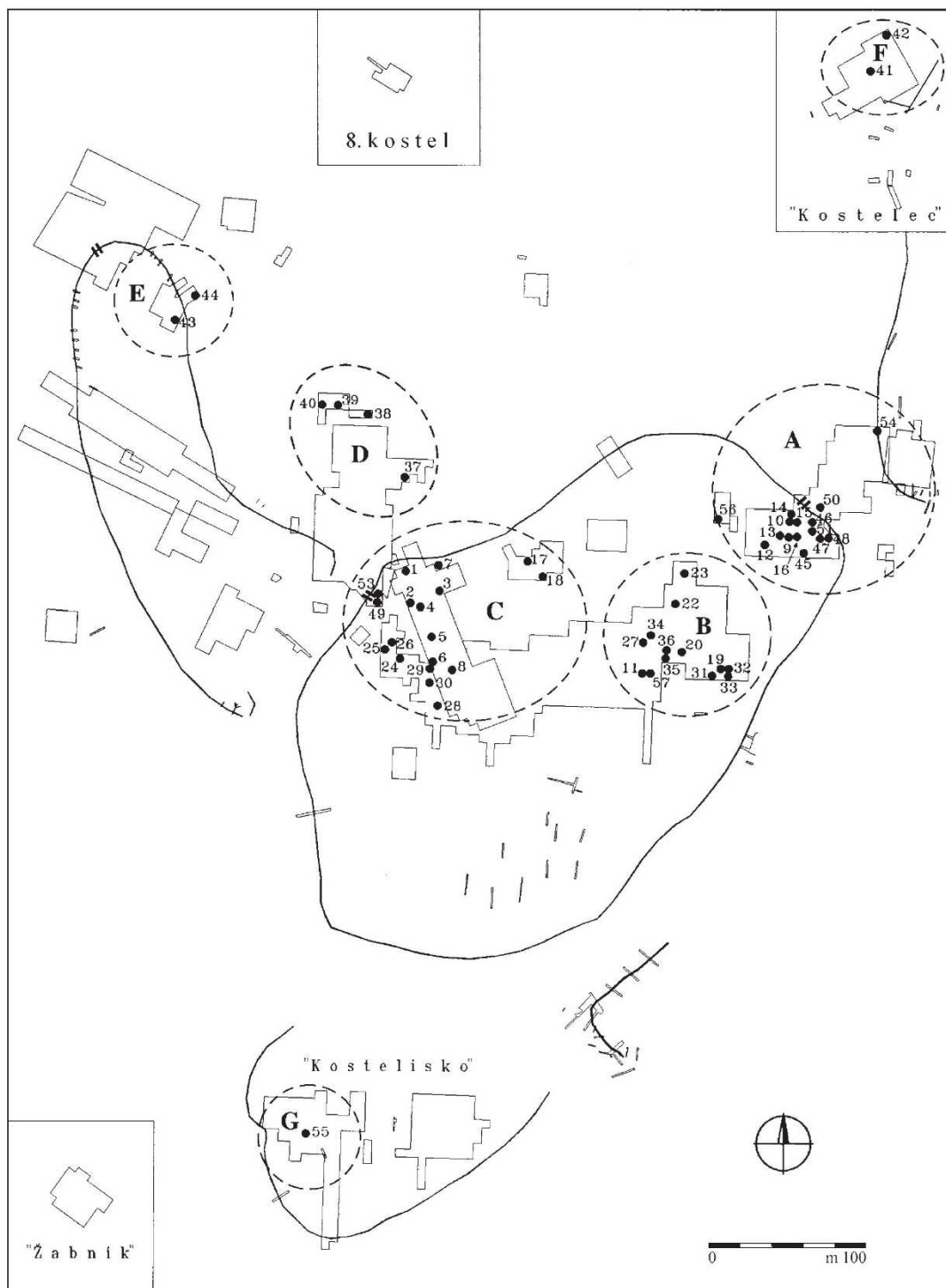
Legenda: 1-2 mince císaře Lamberta (894-898), 3 mince krále Berengara (888-915), 4 železná přička šavle

Zdroj: KOUŘIL, Pavel. Archeologické doklady nomádského vlivu a zásahu na území Moravy v závěru 9. a v 10. století. In: ŠTEFANOVIČOVÁ, Tatiana a Drahoslav HULÍNEK, ed. Bitka pri Bratislave v roku 907 a jej význam pre vývoj stredného Podunajska. Slovenský archeologický a historický inštitút, 2008, s. 113–135. ISBN 978-80-970077-7-5, s. 114.



6. Železné hroty střel z luku z Mikulčic

Zdroj: KOUŘIL, Pavel. Archeologické doklady nomádkého vlivu a zásahu na území Moravy v závěru 9. a v 10. století. In: ŠTEFANOVIČOVÁ, Tatiana a Drahoslav HULÍNEK, ed. Bitka pri Bratislave v roku 907 a jej význam pre vývoj stredného Podunajska. Slovenský archeologický a historický inštitút, 2008, s. 113–135. ISBN 978-80-970077-7-5, s. 118.



7. Nálezy rombickým a deltoidejších šípů v Mikulčicích

Zdroj: KOUŘIL, Pavel. Staří Maďaři a Morava z pohledu archeologie. In: KLÁPŠTĚ, Jan, Eva PLEŠKOVÁ a Josef ŽEMLIČKA, ed. Dějiny ve věku nejistot: sborník k příležitosti 70. narozenin Dušana Třeštíka. NLN, Nakladatelství Lidové noviny, 2003, s. 110-146. ISBN 80-7106-647-8, s. 113.