

13. Přílohy

13.1 Projekt diplomové práce



Fakulta humanitních studií UK

katedra magisterského oboru

Sociální a kulturní ekologie

U Kříže 8/661, 158 00 Praha 5-Jinonice

Projekt diplomové práce (DP) oboru sociální a kulturní ekologie

1. Jméno studenta, tituly:

Bc. Ludmila Raková

2. Osobní číslo (UČO):

39445311

3. Rok imatrikulace na FHS (IZV) UK (bak. studium, jinak mag. studium):

2006

4. Datum zápisu na katedru sociální a kulturní ekologie FHS UK rozhodné pro datum obhajoby DP:

24. 9. 2010

5. Názvy všech předchozích bakalářských (magisterských) prací, škola, obor a rok, kde a kdy byly obhájeny:

Proměny společnosti a krajiny ve výtvarném umění –

Specifika proměn pohraničního regionu Kadaňsko a jejich vliv na místní výtvarnou tvorbu

Fakulta humanitních studií, Studium humanitní vzdělanosti, Praha, 6. 6. 2010

6. Předběžný název DP:

Krajinně-ekologické vztahy a souvislosti v mé rodné krajině –

Proměny společnosti a jejich odraz v krajině (na příkladu Bezručova údolí u Chomutova)

7. Obecný kontext (souvislosti tématu, širší rámec [zasazení „do světa“]):

V současné době se naše krajina poměrně rychle mění. Abychom mohli nežádoucím změnám zabránit, je užitečné porozumět tomuto vývoji v delší historické perspektivě. Práce proto bude zachycovat změny společenské situace v pohraničí v období 1848 do současnosti, a jak se tyto změny odrazilily na využívání území a dalších charakteristikách území jako je obytnost krajiny, průchodnost, paměť krajiny aj.

8. Předmět zkoumání (vlastní předmět práce [zasazení „do vědy“]):

Diplomová práce bude mít charakter historiografické studie s přesahem do krajinné ekologie. Bude syntézou historie, geografie a krajinné ekologie a bude zaměřena především na vliv člověka na krajinu. Spíše než funkci či strukturu krajiny bude zachycovat změny využívání krajiny (v nejširším slova smyslu) v důsledku významných společenských změn. Půjde tedy o zachycení vývoje kulturní krajiny skrze společenské a kulturní atributy a popis vývoje hmotných a nehmotných prvků paměti krajiny.

Pravidla pro vypracování diplomové práce v rámci magisterského oboru Sociální a kulturní ekologie FHS UK

9. Hlavní vstupní hypotéza nebo hypotézy (2(4 na výběr); pro práci 1–2, možno však formulovat výzkumné otázky, event. jen výzkumný problém:

Výzkumný problém: prokázat působení změn ve společnosti na využívání a vzhled krajiny. Vývoj lidské společnosti a její schopnosti podmanit si přírodu se promítá do podoby vztahu lidí ke krajině a ten zas do míry reflektování jejího stavu.

10. Metodologický postup: metody a techniky, které budou v práci použity:

Práce bude zasazena do rámce „vliv – stav – odezva“, který odráží tři možné kombinace jednání společnosti vůči životnímu prostředí a bývá užíván v souvislosti s indikátory životního prostředí.

Metoda: rešerše odborné a historické literatury vztahující se k danému tématu a území, následně výkladové rozvinutí za použití historicko-geografické metody interpretace textu a pramenů.

Použitými technikami budou: shromáždění relevantních zdrojů, studium historických pramenů a sekundární analýza literatury, analýza map (příp. fotografií), vlastní průzkum terénu.

11. Cíl DP (kromě ověření hypotéz a teoretického přínosu např. praktický přínos, vypracování metodologie, základ pro řešení problémů v praxi atd.):

Cílem bude vyhledat a shrnout data a vytvořit tak komplexní obraz vlivu společnosti na modelové území. Na základě vývoje využívání území poukázat, jak se jednotlivé změny ve společnosti promítly do podoby krajiny („vliv – stav – odezva“). Poté vysledovat, kdy se ve společnosti začala objevovat odezva na stav území (krajiny). Rozšířit pohled na vývoj regionu o komplexnější přístup a poukázat na vliv společnosti na utváření krajiny.

12. Čím budou rozšířeny dosavadní znalosti (vědecká „přidaná hodnota DP“):

Práce bude prvním komplexním postihnutím vlivu lidských aktivit na nejdelší krušnohorské údolí zpracované na základě analýzy historických pramenů a terénního průzkumu. Poskytne první celistvé postihnutí vývoje Bezručova údolí ve vztahu k proměnám společenské situace ve vymezeném období a ověření použité metodologie formou historiografické studie.

13. Jaké bude (bude-li) jejich teoretické zobecnění a přínos:

Žádné.

14. Struktura DP (předběžný obsah – názvy oddílů a kapitol):

Úvod – důvod výběru tématu, seznámení s problematikou

1. Stručný popis modelového území (geografická, přírodní charakteristika)

2. Jednotlivá vybraná období vývoje společnosti a jejich dopad na území

2.1. Situace za Rakouska-Uherska a první světové války (1850–1918)

1.a) vliv – podoba společnosti a síla jejího tlaku na přírodu

1.a.a) celospolečenská situace

1.a.b) situace v regionu

1.b) stav – obraz krajiny

1.c) odezva – lidé a krajina

1.d) souhrn

2.2. Od první republiky po Vítězný únor (1918–1948)

2.a.) proměny společnosti a jak to bylo v pohraničí

2.b) tvorba paměti

2.c) spolky a příroda

*Pravidla pro vypracování diplomové práce v rámci magisterského oboru Sociální a kulturní
ekologie FHS UK*

2.d) souhrn

2.3. *Za socialismu (1948-1989)*

3.a) *dosídľujeme, budujeme, dobýváme*

3.b) *pohraničí nikoho*

3.c) *bez odezvy*

3.d) *souhrn*

2.4. *Po roce 1989 po současnost*

3. *Shrnutí a závěr – zobecnění a shrnutí poznatků skrze pohled vybrané metodologie a krajinné
ekologie*

15. Předběžná bibliografie k tématu:

BINTEROVÁ, Zdena. 1997. *Zaniklé obce Chomutovska, VII. díl*. Chomutov: Okresní muzeum v Chomutově.

BINTEROVÁ, Zdena. 2000. *Historičtí svědkové doby v euroregionu Krušnohoří*. Most: Zaniklé obce a města chomutovského regionu, o. p. s.

BINTEROVÁ, Zdena. 2000. *Od Hory Sv. Šebestiána po Krásnou Lípou*. Chomutov: Okresní muzeum Chomutov.

BINTEROVÁ, Zdena. 2000. *Od Kalku po Boleboř a Blatno*. Chomutov: Okresní muzeum Chomutov.

FORMAN, Richard, T. T.; GORDON, Michel. 1993. *Krajinná ekologie*. Praha: Academia – Ministerstvo životního prostředí ČR.

HARLACHER, A. R. 1875. *Das Reservior im „bösen Loch“ bei Komotau*.

Heimatskunde des Bezirkes Komotau. 1898. Chomutov: Deutschen Bezirkslehrervereie Komotau.

HORSKÝ, Jan. 2009. *Dějepisectví mezi vědou a vyprávěním. (Úvahy o povaze, postupech a mezích historické vědy)*. Praha: Argo.

HROCH, Miroslav a kol. 1985. *Úvod do studia dějepisu*. Praha: SPN.

Chráněná území ČR. Okres Chomutov. 1999. Agentura ochrany přírody a krajiny ČR. s.l.

Kalender mit Adressbuch Komotau-Görkauer Bezirksbote für das Jahr 1929. 1929. Žatec: Karl Hornung und Comp.

KLEMENT, O.; ENZ, J. 1940. *Heimatskunde des Kreisses Komotau*. Most: Buch und Kunstdruckerei K. T. Heidrich in Brüx.

Komotauer Bezirks-Bote und Adressbuch 1916. 1916. Žatec: Karl Hornung und Comp.

KUČERA, Zdeněk. 2002. *Chomutov a okolí na starých mapách*. Chomutov: Okresní muzeum Chomutov.

LIPSKÝ, Zdeněk. 1998. *Krajinná ekologie pro studenty geografických oborů*. Praha: Karolinum.

Pravidla pro vypracování diplomové práce v rámci magisterského oboru Sociální a kulturní ekologie FHS UK

- LIPSKÝ, Zdeněk. 2000. *Sledování změn v kulturní krajině*. Kostelec nad Černými lesy: ČZU v nakladatelství Lesnická práce.
- LIŠKOVÁ, Marie (ed.). 1954. *Berní rula. Kraj Žatecký I. – II. Sv. 32–33*. Praha: Státní pedagogické nakladatelství.
- LORBER, Josef. 1994. *Zeměpisná vlastní jména Chomutovska a Kadaňska. Místopis*. Chomutov: Okresní knihovna v Chomutově, Okresní muzeum v Chomutově.
- LORBER, Josef. 1998. *Zeměpisná vlastní jména Chomutovska a Kadaňska. Pomístní jména*. Chomutov: Středisko knihovnických a kulturních služeb v Chomutově, Okresní muzeum v Chomutově.
- MATOUŠEK, Václav. 2010. *Čechy krásné, Čechy mé – Proměny krajiny Čech v době industriální*. Praha: Krigl.
- MIKŠÍČEK, Petr. 2005. *Sudetská pouť*. Praha: Dokořán.
- MIKŠÍČEK, Petr. 2009. *Tváře Krušnohoří*. Sokolov: Fornica Graphics.
- NORBERG-SCHULZ, Christian. 1994. *Genius loci: k fenomenologii architektury*. Praha: Odeon.
- PACHNER, Jaroslav; RAK, Petr; SEMOTÁMOVÁ, Eva; ŠIMŮNEK, Robert. 2007. *Historický atlas měst České republiky*. Praha: Historický ústav české akademie věd v. v. i.
- RAK, Petr. 2005. *Frajkauf v pondělí po Moudrosti boží. K vykoupení Chomutova z poddanství v letech 1605–1606*. In: *Comotovia 2005*. Chomutov: Město Chomutov.
- RAK, Petr. 2010. *Mlčenliví svědkové minulosti. Krušnohorská údolí*. In: *Nástup*, ročník XIX, číslo 12–19.
- Retrospektivní lexikon obcí Československé socialistické republiky 1850–1970. Díl I, Počet obyvatelů a domů podle obcí a částí obcí v letech 1850–1970 podle správního členění k 1. lednu 1972. Svazek 1. Úvodní část: Česká socialistická republika (1. část)*. 1978 Praha: Federální statistický úřad.
- SKLENIČKA, Petr. 2011. *Pronajatá krajina*. Praha: Centrum pro krajinu.
- Statistisches Gemeindelexikon der Tschechoslovakischen Republik, Land Böhmen*. 1935. Praha: Orbis.
- Státní okresní archiv Chomutov se sídlem v Kadani, fond ONV Chomutov, karton číslo 70.
- STRAKA, Miloslav. 2004. „I voda měla bránit.“ *Nástup*; ročník XIII, číslo 44, 4. listopad 2004, str. 4.
- ŠMAHEL, František (ed.). 1963. *Mostecko – Litvínovsko. Regionální studie II*. Most: Severografia.
- VÁŇA, Jiří. 1969. *Přírodou Chomutovska (Novodomské rašeliniště)*. Chomutov: Vlastivědné muzeum v Chomutově.
- ŽÁK, Ladislav. 1947. *Obytná krajina*. Praha: S. V. U. Mánes, Svoboda.

Pravidla pro vypracování diplomové práce v rámci magisterského oboru Sociální a kulturní ekologie FHS UK

16. Předpokládaný vedoucí DP:

Ing. Michael Bartoš, CSc.

17. Důvod volby tématu (dosavadní znalosti, zájem, praxe a zájem studenta):¹

Důvodů je několik. Jedním je můj vztah k regionální historii a neustálý pocit rozkouskovanosti a izolovanosti jejích poznaček, které jako by se netýkaly současnosti ani nebyly důsledky lidského konání. Dalším je znalost terénu, který se nachází v místě mého bydliště. Posledním potom stále očividnější tlak společnosti na využití zvoleného území, který mě vede k úvahám nad jeho historií.

Jinonice 30. listopadu 2011

























diplomant


vedoucí DP


vedoucí katedry SKE

¹ nepovinné

13.2 Legenda k schematickým mapkám

1	Horní Ves		hájovna
2	Krásná Lípa		hostinec/turistická chata
3	Domina		vodohospodářský objekt
4	Suchdol		kříž
5	Křimov		boží muka
6	Stráž		pomník
7	Nová Ves		hrad/tvrz
8	Menhartice		vojenské opevnění
9	Hora Sv. Šebestiána		vojenský objekt
10	Pohraniční		těžba rašeliny
11	Načetín		rašeliniště
12	Jindřichova Ves		řeka/potok; vodopád
13	Radenov		vodní štola
14	Blatno		hranice sledované oblasti
15	Bečov		hranice prvků OPK
16	Hrádečná		cesta
A	NPR Novodomské rašeliniště		zpevněná cesta/silnice
	obec		železnice; ž. stanice; viadukt
	zaniklá obec		zaniklá železnice
	mlýn		(značená) turistická cesta

13.3 Soupis použitých zkratek

BLR – Bulharská lidová republika (1947–1990)

ČSD – Československé státní dráhy

ČSR – Československá republika:

(„první“ 1918–1938; „druhá“ 1938–1939; „třetí“ 1945–1948; „po Únoru“ 1948–1960)

ČSSR – Československá socialistická republika 1960–1990

ČSSS – Československé státní statky

CV – Chomutov

DPSIR – hnací síly – vliv – stav – dopad – odezva (angl. zkratka)

DNP – Německá nacionalistická strana (něm. zkratka)

DNSAP – Německá národně socialistická dělnická strana (něm. zkratka)

EIA – posuzování dopadu projektu na životní prostředí (angl. zkratka)

EVL – evropsky významná lokalita

IALE – Mezinárodní organizace krajinné ekologie (angl. zkratka)

JZD – Jednotné zemědělské družstvo

KSČ – Komunistická strana Čech

KSS – Komunistická strana Slovenska

KSSS – Komunistická strana Sovětského svazu

MLR – Maďarská lidová republika (1949–1989)

MSK – místní správní komise

(předchůdce MNV od roku 1945 do voleb 5/1946 v československém pohraničí)

NDR – Německá demokratická republika (1949–1990)

NIMBY – angl. akronym „not in my back yard“ („ne na mém dvorku“)

NPR – národní přírodní rezervace

NSDAP – Národně socialistická německá dělnická strana (něm. zkratka)

NV – Národní výbor
(MNV – místní NV; MěstNV – městský NV; ONV – okresní NV; KNV – krajský NV)

OECD – Organizace pro hospodářskou spolupráci a rozvoj

OPK – ochrana přírody a krajiny

OSN – Organizace spojených národů

PLR – Polská lidová republika

PO – ptačí oblast

PP – přírodní památka

PR – přírodní rezervace

ROH – Revoluční odborové hnutí

SdP – Sudetoněmecká strana (něm. zkratka)

SKKS – Středisko kulturních a knihovnických služeb

SO – soudní okres

SOkA – Státní okresní archiv

SSSR – Svaz sovětských socialistických republik

StB – Státní bezpečnost

USA – Spojené státy americké (angl. zkratka)

VTE – větrná elektrárna

VTŽ – Válcovny trub a železárny

ZDŠ – základní devítiletá škola

ZJF – Závody Julia Fučíka

z. z. – zemský zákoník (1850–1918)

Zdroje:

Anglicko-český a česko-anglický slovník životního prostředí a udržitelného rozvoje. 2010.
Praha: Státní fond životního prostředí České republiky.

<http://www.wikipedia.org/>

13.4 Vývoj správy obcí v zájmovém území (1850–1990)**BEČOV**

1850–1945	Obecní úřad, obec v SO Chomutov
1945–28. 11. 1950	MNV
od 29. 11. 1950	část obce Blatno [SOkA Kadaň, f. MNV Blatno, inv. č. 9] ¹

BLATNO

1850–1945	Obecní úřad, obec v SO Jirkov
1945–24. 11. 1990	MNV
od 24. 11. 1990	OÚ

DOMINA

1850–1945	Obecní úřad, obec v SO Chomutov
1945–31. 12. 1962	MNV
od 1. 1. 1963	část obce Křimov [SOkA Kadaň, směr. pro NV: z. 11/1963 Sb.]

HORA SVATÉHO ŠEBESTIÁNA

1850–1945	Městský úřad, obec v SO Hora Sv. Šebestiána
1945–24. 11. 1990	MNV
od 24. 11. 1990	OÚ

HORNÍ VES

1850–31. 7. 1928	Obecní úřad, obec v SO Chomutov
od 1. 8. 1928	část města Chomutov

HRÁDEČNÁ

1850–1879	Část obce Blatno, SO Jirkov
1879–1945	Obecní úřad, obec v SO Jirkov [vyhláška č. 6/1880 z. z.]
1945–30. 6. 1960	MNV
od 1. 7. 1960	část obce Blatno

JINDŘICHOVA VES

1850–1888	Část obce Kalek, SO Jirkov
1888–1903	Část obce Načetín, SO Jirkov

¹ Není-li odkaz uveden individuálně v tabulce, vychází informace z obecných statistik a lexikonů zařazených ve „zdrojích“.

	[vyhláška č. 12/1889 z. z.]
1903–1945	Část obce Načetín, SO Hora Sv. Šebestiána
1945–30. 6. 1960	část obce Načetín
od 1. 7. 1960	část obce Kalek

KRÁSNÁ LÍPA

1850–1945	Obecní úřad, obec v SO Chomutov
1945–30. 6. 1960	MNV
1. 7. 1960–31. 12. 1962	část obce Domina
od 1. 1. 1963	část obce Křimov

KŘIMOV

1850–1945	Obecní úřad, obec v SO Chomutov
1945–24. 11. 1990	MNV
od 24. 11. 1990	OÚ

MENHARTICE

1850–1945	Obecní úřad, obec v SO Hora Sv. Šebestiána
1945–1950 ?	MNV
od 1. 1. 1947	vede agendu obce MNV Křimov [SOkA Kadaň, f. MNV Křimov, inv. č. 7]
1950 ?–31. 3. 1967	část obce Křimov
k 1. 4. 1967	osada úředně zanikla

NAČETÍN

1850–1888	Část obce Kalek v SO Jirkov
1888–1903	Obecní úřad, obec v SO Jirkov [vyhláška č. 12/1889 z. z.]
1903–1945	Obecní úřad, obec v SO Hora Sv. Šebestiána
1945–30. 6. 1960	MNV
od 1. 7. 1960	část obce Kalek

NOVÁ VES

1850–1945	Obecní úřad, obec v SO Hora Sv. Šebestiána
1945–30.6.1960	MNV
od 1. 7. 1960	část obce Hora Svatého Šebestiána

POHRANIČNÍ

1850–1945	Obecní úřad, obec v SO Hora Sv. Šebestiána
1945–31. 1. 1952	MNV

od 13. 5. 1947	obec spravuje MSK Hora Sv.Šebestiána [SOkA Kadaň, f. MNV Hora Sv. Šebestiána, inv. č. 14]
do roku 1950	název Reizenhain
1. 2. 1952–30. 6. 1960	část obce Hora Svatého Šebestiána
po roce 1955	osada postupně zaniká

RADENOV

1850–1879	Část obce Blatno, SO Jirkov
1879–1945	Obecní úřad, obec v SO Jirkov [vyhláška č. 6/1880 z. z.]
1945–28. 11. 1950	MNV
od roku 1947	vede agendu obce MNV Blatno
od 29. 11. 1950	část obce Blatno [SOkA Kadaň, f. MNV Blatno, inv. č. 9]

STRÁŽ

1850–1945	Obecní úřad, obec v SO Chomutov
1945–1950	MNV
od 1. 1. 1947	vede agendu obce MNV Křimov [SOkA Kadaň, f. MNV Křimov, inv. č. 7]
1950–31. 3. 1967	část obce Křimov
k 1. 4. 1967	osada zanikla

SUCHDOL

1850–1945	Obecní úřad, obec v SO Chomutov
1945–1950	MNV
od 1. 1. 1947	vede agendu obce MNV Křimov [SOkA Kadaň, f. MNV Křimov, inv. č. 7]
od roku 1950	část obce Křimov

Zdroje:

Administrativní lexikon obcí Republiky československé 1955. Podle správního rozdělení 1. ledna 1955. 1955. Praha: Státní úřad statistický a ministerstvo vnitra.

SELNER, F. 1862. *Statistische Tafeln des Görkauer Bezirkes (Saazer Kreises, im Königreiche Böhmen) für die politische Administration.* Prag: Statthalterei-Druckerei, s. 3–9.

SELNER, F. 1863a. *Statistische Tafeln des Komotauer Bezirkes (Saazer Kreises, im Königreiche Böhmen) für die politische Administration*. Prag: Statthalterei-Druckerei, s. 3–13.

SELNER, F. 1863b. *Statistische Tafeln des Sebastiansberger Bezirkes (Saazer Kreises, im Königreiche Böhmen) für die politische Administration*. Prag: Statthalterei-Druckerei, s. 3–5.

SOkA Kadaň, fond MNV Blatno, inventární číslo 9.

SOkA Kadaň, fond MNV Hora Sv. Šebestiána, inventární číslo 14.

SOkA Kadaň, fond MNV Křimov, inventární číslo 7.

SOkA Kadaň, směrnice pro NV: zákon číslo 11/1963 Sb.

Statistický lexikon obcí ČSSR 1965. Podle správního rozdělení 1. ledna 1965, sčítání lidu, domů a bytů 1. března 1961. 1966. Praha: Ústřední komise lidové kontroly a statistiky a ministerstvo vnitra.

Zákoník zemský království českého. 1880. Praha: Statthalterei-Buchdruckerei, vyhláška číslo 6.

Zákoník zemský království českého. 1889. Praha: Statthalterei-Buchdruckerei, vyhláška číslo 12.

13.5 Soupis spolků a organizací v zájmovém území

(mimo Horní Ves/Chomutov)

1986

POHRANIČNÍ:

Krušnohorský lyžařský spolek (*Erzgebirgs-Skilauf Verein*)

- založeno 1896

1898

BLATNO:

Dělnický spolek (*Arbeiterverein*)

- založeno ?; zakladatel Ignaz Hübler

Družstevníci záložny Reiffeisen (*Reiffeisen-Cassa-Verien*)

- založeno 1898; zakladatel farář Adolf Postendörfer

Spolek vojenských veteránů (*Militär-Veteranverein*)

- založeno 1898; zakladatel Franz Loos

Zemědělský spolek (*Landwirtschaftlicher Verein*)

- založeno ?; zakladatel farář Adolf Postendörfer

DOMINA:

Sbor hasičů (*Feuerwehrverein*)

- založeno 1895

Zemědělský spolek (*Landwirtschaftlicher Verein*)

- založeno 1896

HORA SV. ŠEBESTIÁNA:

Spolek vojenských veteránů (*Militärveteranen Verein*)

Spolek vojenských veteránů „Kriegercorps Concordia“ (*Militärveteranen Verein „Kriegercorps Concordia“*)

Živnostenský a pohřební podpůrný spolek (*Gewerbe-Beerdigungs- und Unterstützungsverein*)

Dobrovolní hasiči (*Freiwillige Feuerwehr*)

Zemědělský a lesnický spolek „Austria“ (*Land- und Forstwirtschaftlichen Verein „Austria“*)

Pěvecký, hudební a čtenářský spolek „Concordia“ (*Gesang-, Musik- und Leseverein „Concordia“*)

Místní skupina německých školních spolků (*Ortsgruppe des deutschen Schulvereins*)

Učitelský spolek Hory Sv. Šebestiána a okolí (*Pädagogischen Verein für Sebastiansberg und Umgebung*)

Pěstitelský a okrašlovací spolek (*Anpflanzungs- und Verschönerungsverein*)

Pobočka Krušnohorského spolku (*Section des Erzgebirgsvereines*)

Spolek školního krejcaru (*Schulkreuzerverein*)

HRÁDEČNÁ:

Sbor dobrovolných hasičů Hrádečná (*Freiwilligen Feuerwehr Spebersdorf*)
- založeno 1898

KŘIMOV:

Katolický politický spolek (*Katholisch-politische Verein*)
- založeno 1872

Lesnický a zemědělský spolek (*Forst- und landwirtschaftlicher Verein*)
- založeno 1874

Dělnický, nemocenský a pohřební podpůrný spolek (*Arbeiter-Kranken- und Beerdigungs-Unterstützungs Verein*)
- založeno 1877

Spolek vojenských veteránů (*Militär-Veteranen Verein*)
- založeno 1878

Místní skupina německých školních spolků (*Ortsgruppe des Deutschen Schulvereines*)
- založeno 1884

Společenstvo pro pěstování lnu v Krušnohoří (*Flachsbaugenossenschaft für das Erzgebirge*)
- založeno 1894

Dobrovolní hasiči (*Freiwillige Feuerwehr*)
- založeno 1898

Kolektivní společenstvo (*Collectivgenossenschaft*)
- založeno 1885

MENHARTICE:

Dobrovolní hasiči (*Freiwillige Feuerwehr*)

- založeno 1880

Zemědělský spolek (*Landwirtschaftlichen Verein*)

- založeno 1895

NOVÁ VES:

Spolek vojenských veteránů (*Militär-Veteranen Verein*)

Dobrovolní hasiči (*Freiwillige Feuerwehr*)

Dělnický a pohřební spolek (*Arbeiter- und Beerdigungsverein*)

Zemědělský a lesnický spolek (*Land- und forstwirtschaftlicher Verein*)

Krušnohorský krajkářský ženský spolek (*Erzgebirgischer Spitzenklöppeln-Frauverein*)

1929

BALTNO:

Kolektivní společenstvo (*Kollektivgenossenschaft*)

Spolek bývalých vysloužilých vojáků (*Verein ehemaligen gedienten Soldaten*)

Dělnický nemocenský podpůrný a pohřební spolek (*Arbeiter-Krankenunterstützungs- und Beerdigungsverein*)

Zemědělský a lesnický vzdělávací spolek (*Land- und forstwirtschaftlicher Forstbildungsverein*)

Dobrovolní hasiči 1912 (*Freiwillige Feuerverein seit 1912*)

Německý mužský pěvecký spolek (*Deutscher Männergesangverein*)

Dělnický tělocvičný spolek (*Arbeiter-Turn-verein*)

Německý lidový tělocvičný spolek (*Deutschvölkischer Turnverein*)

DOMINA:

Zemědělský a lesnický spolek (*Land- und forstwirtschaftlicher Verein*)

Místní organizace Svazu zemědělců (Německá agrární strana), (*Lokalorganisation des Bundes der Landwirte*)

Svaz německé mládeže Domina a okolí (*Bund den deutschen Landjugend, Domina und Umgebung*)

Společenstvo parní mlátičky (*Dampfdrusch-Konsortium*)

Dobrovolní hasiči (*Freiwillige Feuerwehr*)

Místní skupina Svazu Němců v Čechách (*Ortsgruppe des Bund der Deutschen in Böhmen*)

Místní sociálně-demokratická organizace Domina a okolí (*Socialdemokratische Lokalorganisation, Domina und Umgebung*)

HORA SV. ŠEBESTIÁNA:

Pěstitelský a okrašlovací spolek (*Unpflanzungs- und Verschönerungsverein*)

Dělnický tělocvičný spolek (*Arbeiter-Turnverein*)

Dělnický pěvecký spolek „Freie Sänger“ (*Arbeiter-Gesangverein „Freie Sänger“*)

Německý tělocvičný spolek Hora Sv. Šebestiána (*Deutscher Turnverein Sebastiansberg*)

Sekce Krušnohorského spolku (*Erzgebirgsverein – Sektion*)

Dobrovolní hasiči (*Freiwillige Feuerwehr*)

Hasiči okresního svazu, č. 103 (*Feuerwehr-Bezirksverband Nr. 103*)

Pěvecký spolek „Konkordia“ (*Gesangverein „Konkordia“*)

Živnostenský pohřební podpůrný spolek (*Gewerbe-Beerdigungs-Unterstützungsverein*)

Zemědělský a lesnický spolek (*Land- und forstwirtschaftlicher Verein*)

Místní skupina Svazu Němců v Čechách (*Ortsgruppe des Bundes der Deutschen in Böhmen*)

Lyžařský spolek (*Skilaufverein*)

1. Podpůrný spolek vysloužilých vojáků (*1. Unterstützungsverein gedienter Soldaten*)

2. Podpůrný spolek vysloužilých vojáků (*2. Unterstützungsverein gedienter Soldaten*)

HRÁDEČNÁ:

Hasičský spolek (*Feuerwehrverein*)

JINDŘICHOVA VES:

Dělnický podpůrný a pohřební spolek (*Arbeiter-Unterstützungs- und Beerdigungsverein*)

Podpůrný spolek vysloužilých vojáků Načetín a Jindřichova Ves (*Unterstützungsverein gedienter Soldaten für Natschung und Heinrichsdorf*)

Dělnický tělocvičný spolek (*Arbeiter Turnverein*)

Dělnický cyklistický spolek (*Arbeiter-Radfahrverein*)

KŘIMOV:

Dobrovolní hasiči (*Freiwillige Feuerwehr*)

Podpůrný spolek vysloužilých vojáků (*Unterstützungsverein gedienter Soldaten*)

Pěvecký spolek (*Gesangverein*)

Nemocenský podpůrný spolek (*Krankernunterstützungsverein*)

Pojistný spolek proti nehodám koní (*Pferde-Unfall-Versicherungverein*)

Svaz zemědělců Křimov a okolí (*Bund der Landwirte, Ortsgruppe Kríma und Umgebung*)

Lnářské a mlynářské společenstvo Křimov a okolí (*Flachs- und Mühlengenossenschaft für Kríma und Umgebung*)

MENHARTICE:

Zemědělský a lesnický spolek (*Land- und forstwirtschaftlicher Verein*)

Dobrovolní hasiči (*Freiwillige Feuerwehr*)

Svaz zemědělců (*Bund der Landwirte*)

NAČETÍN:

Dobrovolní hasiči (*Freiwillige Feuerwehr*)

Dělnický nemocenský podpůrný spolek (*Arbeiter-Krankenunterstützungsverein*)

Spolek školního krejcaru (*Schulkreuzerverein*)

Zemědělský spolek (*Landwirtschaftlicher Verein*)

Dělnický cyklistický spolek (*Arbeiter Radfahrverein*)

Německý lidový tělocvičný spolek „Jahn“ (*Deutschvölkischer Turnverein „Jahn“*)

NOVÁ VES:

Pěvecký a hudební spolek „Teutonia“ (*Gesang- und Musikverein „Teutonia“*)

Podpůrný spolek vysloužilých vojáků (*Unterstützungsverein gedienter Soldaten*)

Dobrovolní hasiči (*Freiwillige Feuerwehr*)

Zemědělský a lesnický spolek (*Land- und forstwirtschaftlicher Verein*)

Dělnický podpůrný spolek (*Arbeiter-Unterstützungsverein*)

Krajkářský podpůrný spolek (*Spitzenklöppel-Unterstützungsverein*)

POHRANIČNÍ:

Dobrovolní hasiči (*Freiwillige Feuerwehr*)

Zemědělský a lesnický spolek (*Land- und forstwirtschaftlicher Verein*)

STRÁŽ:

Svaz zemědělců (*Bund der Landwirte*)

Svaz německé mládeže (*Bund der deutschen Landjugend*)

Dobrovolní hasiči (*Freiwillige Feuerwehr*)

1938–1945

- v rámci okresního města Chomutova existovala pravděpodobně většina následujících nacistických státních organizací, jejich činnost ve vesnicích zájmového území však není zmapována

a) vojenské organizace

Ochranné oddíly SS (*„Schutzstaffeln“*)

Útočné oddíly SA (*„Sturmabteilung“*)

b) polovojenské organizace

Nacionálně socialistický svaz řidičů aut (*„Nationalsozialistisches Kraftfahrkorps“*)

c) nevojenské organizace

Hitlerova mládež HJ (*„Hitler-Jugend“*)

Svaz německých dívek BDM (*„Bund Deutscher Mädel“*)

Nacionálně socialistické ženské hnutí (*„Nationalsozialistische Fraeunkschaft“*)

Německá pracovní fronta DAF (*„Deutsche Arbeitsfront“*)

1945 - 1989

- podobně jako v předešlém období bylo do roku 1989 sdružování centrálně organizované
- dle inventáře chomutovského Okresního výboru Národní fronty fungovala na Chomutovsku následující sdružení a organizace:

Český svaz protifašistických bojovníků (1945–1990)

Jednotný svaz českých zemědělců (1945–1952)

Československý červený kříž (1952–1989)

Český svaz žen (1967–1990)

Svaz požární ochrany (1968–1990)

Český svaz chovatelů (1971–1989)

Socialistická akademie ČSSR (1971–1990)

Svaz československo-sovětského přátelství (1971–1990)

Svaz pro spolupráci s armádou (1971–1989)

Oborová rada (1972–1990)

Socialistický svaz mládeže (1972–1990)

Svaz družstevních rolníků (1973–1990)

Český myslivecký svaz (1974–1988)

Československý svaz tělesné výchovy (1974–1990)

Svaz invalidů (1975–1989)

Český svaz včelařů (1980–1990)

- z minima dostupných materiálů k vesnicím zájmového území v letech 1945–1989 lze zjistit pouze tyto torzovité informace:

HORA SV. ŠEBESTIÁNA

1986:

Červený kříž

Československý svaz žen

Svaz mládeže

Svaz požární ochrany

Svaz pro spolupráci s armádou

1989:

Československý svaz tělesné výchovy

KŘIMOV 1963:

Svaz požární ochrany

- lze předpokládat, že např. Svaz požární ochrany a Český myslivecký svaz působily ve většině (nejen) horských vesnic, nelze to však z dostupných materiálů doložit

Zdroje:

Heimatskunde des Bezirkes Komotau. 1898. Komotau: Deutschen Bezirkslehrervereie Komotau.

Kalender mit Adressbuch Komotau-Görkauer Bezirksbote für das Jahr 1929. 1929. Saaz: Karl Hornung & Comp.

Kronika Hora Sv. Šebestiána, II. díl. 1986–1996. SOkA Kadaň, sbírka kronik, sign. O138.

Kronika Suchdol. 1960–1983. SOkA Kadaň, sbírka kronik, sign. O76.

KURAL, V.; RADVANOVSKÝ, Z. a kol. 2002. „*Sudety*“ *pod hákovým křížem.* Ústí nad Labem: Albis Internacional.

SOUKUPOVÁ, L. 1996. *Okresní výbory organizací Národní fronty Chomutov 1945–1990. Skupinový inventář.* Kadaň: SOkA Kadaň.

„Vereins-Nachrichten.“ 1986. *Erzgebirgs-Zeitung.* XVII (9): 238–239.

13.6 Soupis vybrané drobné exteriérové architektury**na území přírodního parku Bezručovo údolí****a) POČETNOST VYBRANÝCH DROBNÝCH PAMÁTEK PODLE DATACE ZDROJŮ**

	kříže	z toho shodně umístěno	boží muka	z toho shodně umístěno	pomníky	z toho shodně umístěno
1842²	8		2			
1895	13	4 (1842)	3	1 (1842)		
1896					1	
1929	2					
1931					2	1 (1896)
1938	13	4 (1895)	3	3 (1895)		
1976	3	2 (1938)				
2012	1	1 (1976)			5	2 (1931)
2013	1	1 (1929)	1	1 (1938)	4	4 (2012)

b) LOKACE VYBRANÝCH DROBNÝCH PAMÁTEK**1842³** [archivnimapy.cuzk.cz: SK]**Hora Sv. Šebestiána** (číslo katastru 1992-1):- 3 dřevěné kříže: parcela č. 866; parcela č. 1090; parcela č. 1177⁴**Krásná Lípa** (číslo katastru 3520-1):

- dřevěný kříž: parcela č. 44

Křimov (číslo katastru 3647-1):

- 2 dřevěné kříže: parcela č. 210; parcela č. 684

- kamenný kříž: parcela č. 611

Nová Ves (číslo katastru 5216-1):

- kamenný kříž: parcela č. 339

- 2 boží muka: parcela č. 236; parcela č. 349

² Kurzívou označuji kartografické zdroje.³ Datace pramene/literatury, z nichž lze (v rámci použitých zdrojů) vyčíst první zmínku o daném artefaktu.⁴ Shodně situované drobné památky značím pomocí shodných barev.

1895 [Karte des politischen- und Schulbezirkes Komotau, 1895]

Bečov

- kříž: 500 m S od vsi; 1200 m Z od Blatna

Hora Sv. Šebestiána

- boží muka: 150 m V; vlevo vedle cesty do Menhartic
- boží muka: 800 JJV od vsi; vpravo vedle silnice do Lipska
- kříž: 200 m SSV od vsi; vlevo vedle silnice do Bezručova údolí
- kříž: 200 m JJV od vsi; vpravo vedle silnice do Lipska
- kříž: 500 m SZ od vsi; vpravo vedle silnice do Lipska
- boží muka: 400 JJV od vsi; vpravo vedle silnice do Lipska

Krásná Lípa

- kříž: kóta 590 m n. m.; 400 m JVV od vsi; vpravo vedle silnice do Lipska

Křimov

- kříž: 500 m V od vsi; cca 200 m vpravo vedle silnice do Lipska

Nová Ves

- kříž: 1700 m Z od vsi; vpravo vedle silnice do Lipska; 200 m JV od křížení trati Křimov – Reitzenhain a silnice do Lipska
- kříž: 500 m SV od silnice do Lipska; vlevo od trati směr Reitzenhain
- kříž: 400 m SV od silnice do Lipska; vpravo od trati směr Reitzenhain

Pohraniční

- kříž: 700 m J od vsi

První dolský mlýn

- kříž: 10 m SSZ od mlýna; vlevo vedle Chomutovky (po proudu)

Stráž

- kříž: 100 m J od Strážského mlýna; vlevo vedle cesty ze Strážského mlýna do Křimova

Suchdol

- kříž: vlevo vedle cesty do Suchdola; 200 m od silnice do Lipska

1896 [Vereins-Nachrichten, 1896]

Pomník Aloise Schmidta 1896:

- 1946 přeměněn na **Pomník Petra Bezruče** dle fondu MěstNV CV [1946]
- 200 metrů před Prvním dolským mlýnem napravo od silnice

1929 [Schellberger, 1929]

Kamenný kříž 1660:

- není v mapách stabilního katastru [1842]

- „na začátku dvacátého století měl stát na levém břehu Chomutovky ve vzdálenosti asi deseti minut pěší chůze od mlýna proti proudu potoka, později ho velká voda donesla až ke mlýnu“ [Balášová, 2008]

Kamenný kříž 1857:

- původně umístěn v údolí Suchdolského potoka vedle „Brattmüllerweg“ vedoucí od Suchdola k Druhému dolskému mlýnu

1931 [Schellberger, 1931]

Pomník Franze Patzelta 1912:

- uveden v Schellbergerovi [1931]

- pomník je umístěn nedaleko trati u cesty z Bezručova údolí do Pohraniční, kde se pomník v nezměněné podobě nachází dodnes

1938 [archivnimapy.cuzk.cz: 3VM]

Bečov

- kříž: 500 m S od vsi; 1200 m Z od Blatna

- kříž: 600 m SV od vsi; vlevo vedle cesty do Blatna

Domina

- kříž: 400 m SV od vsi; vpravo vedle trati směr Vejprty

Hora Sv. Šebestiána

- boží muka: 150 m V; vlevo vedle cesty do Menhartic

- boží muka: 800 m JJV od vsi; vpravo vedle silnice do Lipska

- kříž: 200 m SSV od vsi; vlevo vedle silnice do Bezručova údolí

- boží muka: 200 m od JJV od vsi; vpravo vedle silnice do Lipska

- kříž: 500 JJV od vsi; vpravo vedle silnice do Lipska

- boží muka: 100 m SSV od vsi

Krásná Lípa

- kříž: kóta 590 m n. m.; 400 m JJV od vsi; vpravo vedle silnice do Lipska

Nová Ves

- kříž: 1700 m Z od vsi; vpravo vedle silnice do Lipska; 200 m JV od křížení trati Křimov – Reitzenhain a silnice do Lipska

- kříž: 100 m JV od vsi; vpravo vedle silnice do Lipska

- kříž: 400 m SV od vsi; vlevo od cesty do Stráže

- boží muka: 400 m S do vsi; vpravo vedle silnice do Lipska

Medvědí vodopády

- kříž: 200 m SSZ nad Mědvědími vodopády; vlevo vedle turistické stezky

Menhartice

- kříž: 300 m JZZ od vsi; vpravo vedle silnice do Stráže

Suchdol

- kříž: vlevo vedle cesty do Suchdola; 200 m od silnice do Lipska

Stráž

- kříž: 300 m SZ od vsi; vpravo vedle cesty do Nové Vsi

1976 [Krušné hory, turistická mapa, 1976]

Domina

- kříž: SSZ 500 m od vsi; vpravo od silnice do Lipska

Krásná Lípa

- kříž: kóta 590 m n. m.; 400 m JVV od vsi; vpravo vedle silnice do Lipska

Suchdol

- kříž: vlevo vedle cesty do Suchdola; 200 m od silnice do Lipska

2012 [Krušné hory, Chomutovsko a Mostecko, 2012]

Domina

- pomník: 500 m S od vsi; vlevo od trati směr Vejprty

Hora Sv. Šebestiána

- kříž: 200 m SSV od vsi; vlevo vedle silnice do Bezručova údolí

- pomník **Franze Patzelta**:

Kamenička

- pomník: 200 m vlevo za hrází

Pohraniční

- pomník **Karla Stülpnera**

První mlýn

- pomník **Petra Bezruč**

Současný stav [průzkum terénu]

Domina

- zůstal kamenný podstavec od kříže uvedeného v turistické mapě z roku 1976; kovový kříž byl odříznut; 500 m SSZ za Dominou vpravo vedle silnice do Lipska
- lze rozeznat místo, kde byl umístěn pomník uvedený ještě v turistické mapě z roku 2012; pomník se na místě už nenachází

Druhý mlýn

- **Kamenný kříž 1857**, jenž měl dle Michaely Balášové [2008] roku 2008 stát v údolí Suchdolského potoka se na místě již nenachází

Hora Sv. Šebestiána

- kamenná boží muka s německým nápisem „Věnováno Annou Fritsch“ 1908; 200 m SSV od vsi; vlevo vedle silnice do Bezručova údolí
- pomník **Franze Patzelta**: od roku 1931, kdy byl popsán v *Heimatskunde des Bezirkes Komotau*, zůstaly podoba i umístění pomníku nezměněny

Kamenička

- pomník s německým nápisem: „Věnováno Johannem Reichelem 1868“; 200 m vlevo za hrází
- uveden až v mapě z roku 2012; vzhledem k faktu, že přehrada byla napuštěna v roce 1904, je umístění pomníku vzhledem k nápisu nejasné

Pohraniční

- pomník **Karla Stülpnera**; uveden až v naturistické mapě z roku 2012

První mlýn

- pomník **Petra Bezruče**; podoba i umístění zůstaly od roku 1946 nezměněny

Třetí mlýn

- **Kamenný kříž 1660**: v současné době zazděný do regulace Křimovského potoka u bývalého Třetího dolského mlýna cca 100 m před soutokem potoka s Chomutovkou

Zdroje:

BALÁŠOVÁ, M. 2008. „Kamenné kříže v Bezručově údolí.“ *Nástup XVII* (7): 3.

Karte des politischen- und Schulbezirkes Komotau. 1895. Komotau: A. Stumpf und k. k. Bezirksschulrathes. In PACHNER, J.; RAK, P.; SEMOTANOVÁ, E.; ŠIMŮNEK, R.

2007. *Historický atlas měst České republiky*. Praha: Historický ústav české akademie věd v. v. i., list č. 6 a Státní okresní archiv Chomutov se sídlem v Kadani. Sběrka map a plánů.

Krušné hory, Chomutovsko a Mostecko. 2012. Praha: Trasa – Klub českých turistů.

Krušné hory, turistická mapa. 1976. Praha: Geodetický a kartografický podnik v Praze, Veb Tourist Verlag Berlin.

SCHELLBERGER, L. 1929. *Die Kunstdenkmäler. (Heimatskunde des Bezirkes Komotau, 2. Band, 5. Heft)*. Komotau: Deutscher Bezirkslehrerverein Komotau.

SCHELLBERGER, L. 1931. *Die Kunstdenkmäler. (Heimatskunde des Bezirkes Komotau, 2. Band, 6. Heft)*. Komotau: Deutscher Bezirkslehrerverein Komotau.

SOkA Kadaň, fond MěstNV Chomutov, kniha číslo 79, rada dne: 15. 9. 1946.

„Vereins-Nachrichten.“ 1896. *Erzgebirgs-Zeitung*. XVII (9): 238–239.

http://archivnimapy.cuzk.cz/mapy/map.phtml?dg=co_rastr_1000k,MCR500_op,P_COCM_u&me=-958775.556739,-1282635.97206,-400169.80851,-872110.327503&language=cz&config=cio&resetsession=ALL
[staženo: 14. 2. 2013 14:16]

http://archivnimapy.cuzk.cz/mapy/map.phtml?dg=topo_Klad0,topo3v75_01&me=-1176871,-1736953.731346,13508,-735654.268646&language=cz&config=3v&resetsession=ALL
[staženo: 2. 3. 2013 11:32]

13.7 Soupis grafů, map a tabulek v textu

Grafy v textu:

Graf č. 1:

Aplikace rámce DPSIR na téma proměn Bezručova údolí, s. 22

Autor: LR

Mapy v textu:

Mapa č. 1:

Poloha Přírodního parku Bezručovo údolí v rámci České republiky, s. 33

Zdroj: <http://www.casopis.ochranaprirody.cz/zvladni-cislo/ekologicka-sit-v-podminkach-cr.html>

Mapa č. 2:

Stav sledovaného území Přírodního parku Bezručovo údolí před rokem 1848, s. 60

Autor: LR

Mapa č. 3:

Stav sledovaného území Přírodního parku Bezručovo údolí před rokem 1918, s. 76

Autor: LR

Mapa č. 4:

Výsledky německé špionáže versus skutečná poloha československého opevnění 1938, s. 80

Zdroj: PIRAMOVSKEJ, J. nepublikováno.

Mapa č. 5:

Stav sledovaného území Přírodního parku Bezručovo údolí před rokem 1945, s. 97

Autor: LR

Mapa č. 6:

Stav sledované oblasti Přírodního parku Bezručovo údolí před rokem 1989, s. 112

Autor: LR

Tabulky v textu:

Tabulka č. 1:

Předměty z oboru architektury a exteriérové objekty chráněné zákonem č. 71/1994 Sb, s. 20

Zdroj: Zákon č. 80 ze dne 22. ledna 2004, kterým se mění zákon č. 71/1994 Sb., o vývozu a prodeji předmětů kulturní hodnoty, ve znění zákona č. 122/2000 Sb. Příloha č. 1, oddíl XVII.

Tabulka č. 2:

Výčet hlavních antropogenních tvarů reliéfu, s. 27

Zdroj: KUNA a kol. 2004. *Nedestruktivní archeologie*. Praha: Academia, s. 241.

Tabulka č. 3:

Přehled počtu domů a obyvatel vesnic zájmového území z roku 1846, s. 48

Autor: LR

Zdroj: SOMMER, J. G. 1846. *Das Königreich Böhmen; statistisch-topographisch Dargestellt*. Prag: Verlag der Buchhandlung von Friedrich Ehrlich.

Tabulka č. 4:

Přehled počtu domů a obyvatel vesnic zájmového území z roku 1898, s. 56

Autor: LR

Zdroj: *Heimatskunde des Bezirkes Komotau*. 1898. Komotau: Deutschen Bezirkslehrervereie Komotau.

Tabulka č. 5:

Přehled počtu domů a obyvatel vesnic zájmového území z roku 1929, s. 72

Autor: LR

Zdroj: *Kalender mit Adressbuch Komotau-Görkauers Bezirksbote für das Jahr 1929*. 1929. Saaz: Karl Hornung & Comp.

Tabulka č. 6:

Přehled počtu domů a obyvatel vesnic zájmového území v letech 1950 a 1970, s. 95

Autor: LR

Zdroj: *Retrospektivní lexikon obcí ČSSR 1850–1970. 1. díl*. 1978. Praha: Federální statistický úřad, s. 458–465.

13.8 Soupis obrazových příloh

a) Obrazové přílohy vytištěné v diplomové práci

Obr. 1: *Územní vývoj politického a soudního okresu Chomutov v letech 1850 – 2002*, s. I
Zdroj: PACHNER, J.; RAK, P.; SEMOTANOVÁ, E.; ŠIMŮNEK, R. 2007. *Historický atlas měst České republiky*. Praha: Historický ústav české akademie věd v. v. i., list č. 34.

Obr. 2: *Technický výkres plánované vodní nádrže „böse Loch“ 1875*, s. II

Autor: HARLACHER, A. R.

Zdroj: HARLACHER, A. R. 1875. „Das Reservoir im „bösen Loch“ bei Komotau.“ *Technische Blätter* II, Tafel III.

Obr. 3: *Mapa příslušnosti obcí politického okresu Chomutov k panstvím v roce 1846*, s. III
(*Herrschaftzugehörigkeit der Gemeinden des politisches Bezirkes Komotau im Jahre 1846*)

Autor: ENZ, J.

Zdroj: KLEMENT, O.; Enz, J. 1940. *Geographie. Erdkunde der Komotauer Landschaft. (Heimatskunde des Bezirkes Komotau, 1. Band, 2. Heft)*. Komotau: Stadtgemeinde Komotau, s. 112.

Obr. 4: *Předpokládaný vzhled hradu Hausberg*, s. IV

Autor: HEFNER, Z.

Zdroj: BINTEROVÁ, Z. 2000. *Od Hory Sv. Šebestiána po Krásnou Lípu*. Chomutov: Okresní muzeum Chomutov, s. 81.

Obr. 5: *Současná podoba a umístění kamenného kříže z roku 1660*, s. IV

Foto: LR [pořízeno: 2. 2. 2013 15:27]

Obr. 6: *Železniční viadukt u Hory Sv. Šebestiána*, s. V

Foto: autor neveden

Zdroj: KADLEC, J. 2005. *Zaniklá železniční trať Křimov – Reitzenhain*. Chomutov: Okresní muzeum v Chomutově, s. 15.

Obr. 7: *Schmidtův pomník*, s. V

Foto: autor neveden

Zdroj: Okresní archiv Chomutov

Obr. 8: *Stavba přehrady „Franze Josefa I.“ (Kamenička) na dobové pohlednici*, s. VI

Autor: SCHRICKER, E.

Zdroj: Okresní archiv Chomutov (A000977)

Obr. 9: *Železná lávka přes Medvědí vodopády, s. VI*

Foto: IRZING, F.

Zdroj: IRZING, F. 1927. „Formen unserer Landschaft.“ In *Herausgegeben vom Deutschen Bezirkslehrerverein Komotau. (Heimatskunde des Bezirkes Komotau, 1. Band, 1. Heft)*. Komotau: Deutscher Bezirkslehrerverein Komotau, s. 56.

Obr. 10: *Schéma návrhu obranné přehrady v Bezručově údolí, s. VII*

Autor kresby: STRAKA, M.

Zdroj: STRAKA, Miloslav. 2004. „I voda měla bránit.“ *Nástup XIII (44): 4.*

Obr. 11: *Pozůstatek objektu drtičky u Křimovské přehrady, s. VII*

Foto: LR [pořízeno: 17. 3. 2013 17:08]

Obr. 12: *Zaniklá trať Křimov – Reitzenhain, s. VIII*

Foto: LR [pořízeno: 24. 3. 2012 14:31]

Obr. 13: *Ruiny ve Stráži, s. VIII*

Foto: LR [pořízeno: 22. 4. 2012 14:38]

Obr. 14: *Turistická mapa Chomutovska z roku 1976, s. IX*

Zdroj: *Krušné hory, turistická mapa*. 1976. Praha: Geodetický a kartografický podnik v Praze, Veb Tourist Verlag Berlin.

Obr. 15: *Mapa sledované oblasti Přírodního parku Bezručovo údolí 2012, s. X*

Zdroj: *Krušné hory, Chomutovsko a Mostecko*. 2012. Praha: Trasa – Klub českých turistů.

b) Obrazové přílohy na CD

- fotodokumentace současného stavu vybraných artefaktů v Přírodním parku Bezručovo údolí; foto: LR

Foto č. 1: *Modřínová alej na „Jentscherweg“*

[LR: 24. 3. 2012 19:39]

Foto č. 2: *Betonové patky po stavbě Křimovské přehrady*

[LR: 24. 3. 2012 17:05]

Foto č. 3: *„Böse Loch“ a cesta proražená skalou*

[LR: 24. 3. 2012 16:36]

Foto č. 4: *Ústí Dieterovy štolý do Údolí Chomutovky*

[LR: 24. 3. 2012 15:41]

Foto č. 5: *Vodopád Chomutovky u Hory Sv. Šebestiána*

[LR: 24. 3. 2012 15:02]

Foto č. 6: *Tišina, „Erbaut 1912“*

[LR: 24. 3. 2012 15:33]

Foto č. 7: *„Jentscherweg“*

[LR: 24. 3. 2012 19:25]

Foto č. 8: *Zanikající „Jentscherweg“, v pozadí cyklostezka*

[LR: 24. 3. 2012 17:33]

Foto č. 9: *Začátek Bezručova údolí u Hory Sv. Šebestiána*

[LR: 21. 4. 2012 17:44]

Foto č. 10: *Cesta k zaniklému nádraží Hora Sv. Šebestiána*

[LR: 24. 3. 2012 14:13]

Foto č. 11: *Torzo železničního viaduktu u Hory Sv. Šebestiána*

[LR: 24. 3. 2012 14:23]

Foto č. 12: *Torzo stavebního výtahu u Křimovské přehrady*

[LR: 17. 3. 2013 17:07]

Foto č. 13: *Křimovská přehrada*

[LR: 5. 9. 2012 18:58]

Foto č. 14: *Torzo kapličky v Menharticích*

[LR: 22. 4. 2012 15:30]

Foto č. 15: *25,2 km zaniklé trati Křimov – Reitzenhain*

[LR: 22. 4. 2012 15:48]

Foto č. 16: *Zbytky budovy u Strážského mlýna*

[LR: 22. 4. 2012 14:20]

Foto č. 17: *Přehrada Kamenička*

[LR: 7. 6. 2012 19:11]

Foto č. 18: *Pomník Petra Bezruče*

[LR: 7. 6. 2012 20:25]

Foto č. 19: *Pomník u Kameničky věnovaný J. Reichelem 1868*

[LR: 7. 6. 2012 19:18]

Foto č. 20: *Boží muka u Hory Sv. Šebestiána věnovaná A. Fritsch 1908*




[LR: 24. 3. 2012 14:01]





13.9 Obrazové přílohy

Obř. 1: Územní vývoj politického a soudního okresu Chomutov v letech 1850–2002

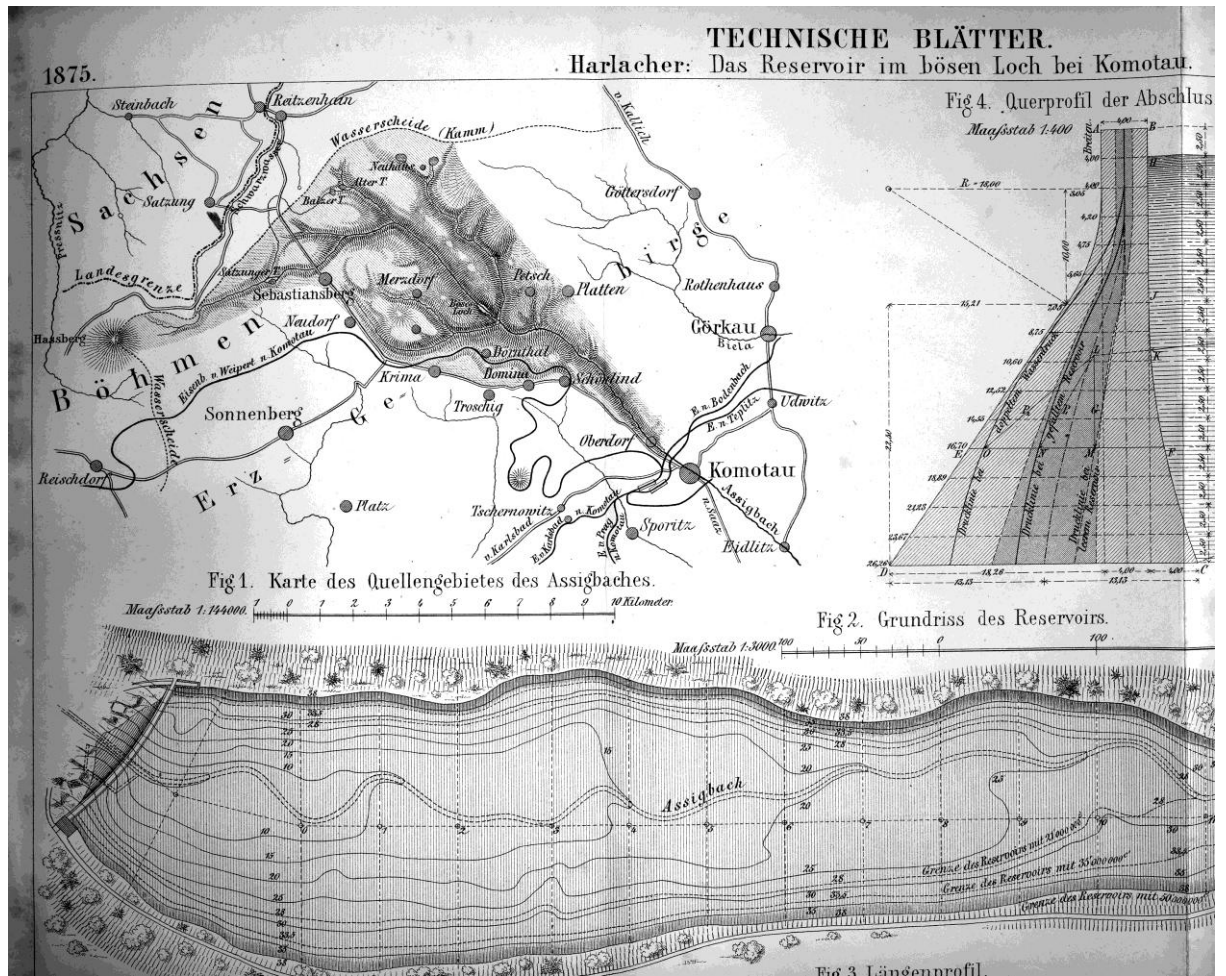


- 
 Území soudního okresu Chomutov v letech 1850-1949
 V r. 1855 vyčleněny Tušimice a připojeny k soudnímu okresu (SO) Kadaň (modré šrafování);
 v r. 1886 vyčleněny Vysočany a připojeny k SO Žatec (hnědé šrafování).
- 
 Území soudního okresu Hora Sv. Šebestiána v letech 1850-1949
 V r. 1855 rozšířeno o Výsluní, odloučené ze SO Přisečnice (červené šrafování)
 a v r. 1903 o Načetin, Jindřichovu Ves a Kienhaid (fialové šrafování).
- 
 Území soudního okresu Jirkov v letech 1850-1949
 V r. 1903 vyčleněny Načetin, Jindřichovu Ves a Kienhaid do SO Hora Sv. Šebestiána.
- 
 Území soudního okresu Přisečnice v letech 1850-1855
 V r. 1902 rozdělen na SO Přisečnice a SO Vejprty, do r. 1906 součást PO Kadaň,
 pak samostatný politický okres
 (v letech 1943-1945 dočasně zrušen, v r. 1945 sídlo okresu ve Vejprtech).
 V r. 1948 rozdělen (s výjimkou Výsluní) mezi okresy Chomutov, Kadaň a Jáchymov.

- 
 Hranice politického okresu Chomutov v letech 1868/1886-1949/1960
 Průběh hranic zachycuje územní změnu z r. 1886 - vyčlenění Vysočan.
- 
 Změny hranic okresu Chomutov v roce 1949
 Vyčleněny Černice (připojeny k okresu Litvínov); připojeny Kyšovice, Sobětica,
 Trebiška, Úbočí a Volyně (z rušeného okresu Vejprty).
- 
 Hranice okresu Chomutov v roce 1960

- Obce, připojené v roce 1960 k okresu Chomutov ze zanikajícího okresu:
- 
 Kadaň
 - 
 Žatec
 - 
 Podbořany
 - 
 Ostrov nad Ohří

Obr. 2: Technický výkres plánované vodní nádrže „böse Loch“ 1875



Obr. 3: Mapa příslušnosti obcí politického okresu Chomutov k panstvím v roce 1846

Herrschaftszugehörigkeit der Gemeinden des polit. Bezirkes Komotau im Jahre 1846 nach Sommer „Das Königreich Böhmen“, Bd.14, Saazer Kreis.

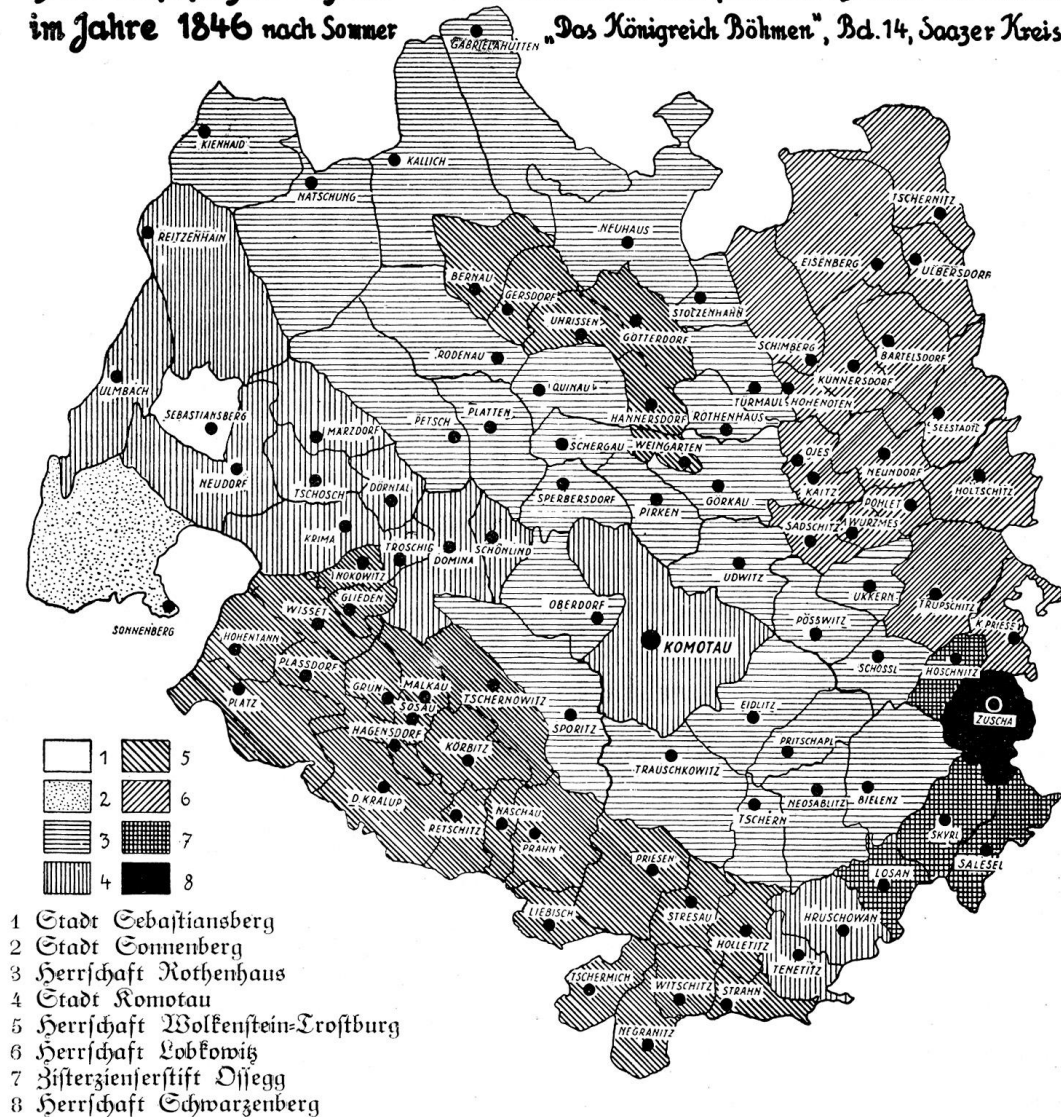
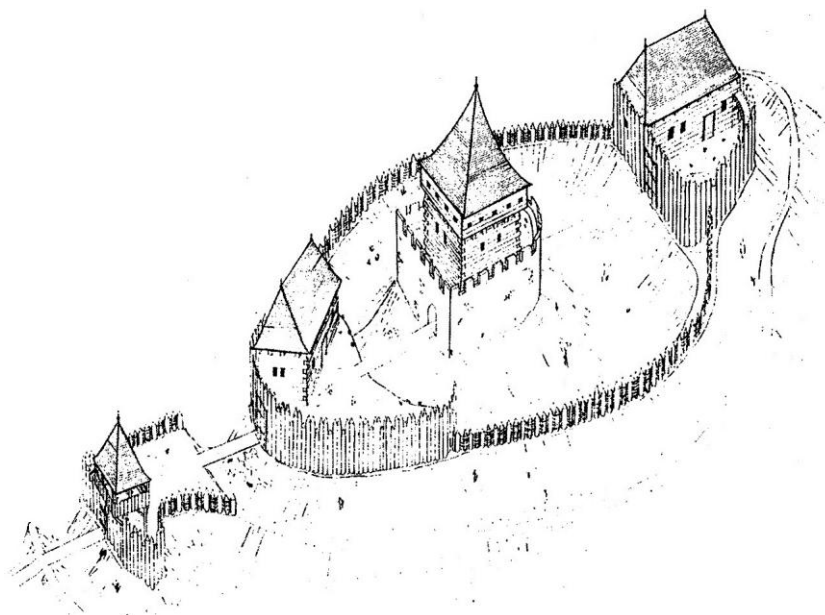



Abb. 27. Herrschaftszugehörigkeit der Gemeinden i. J. 1846.

Gej. L. J. Eng.

Obr. 4: Předpokládaný vzhled hradu Hausberg



Obr. 5: Současná podoba a umístění kamenného kříže z roku 1660



Obr. 6: Železniční viadukt u Hory Sv. Šebestiána



Obr. 7: Schmidtův pomník



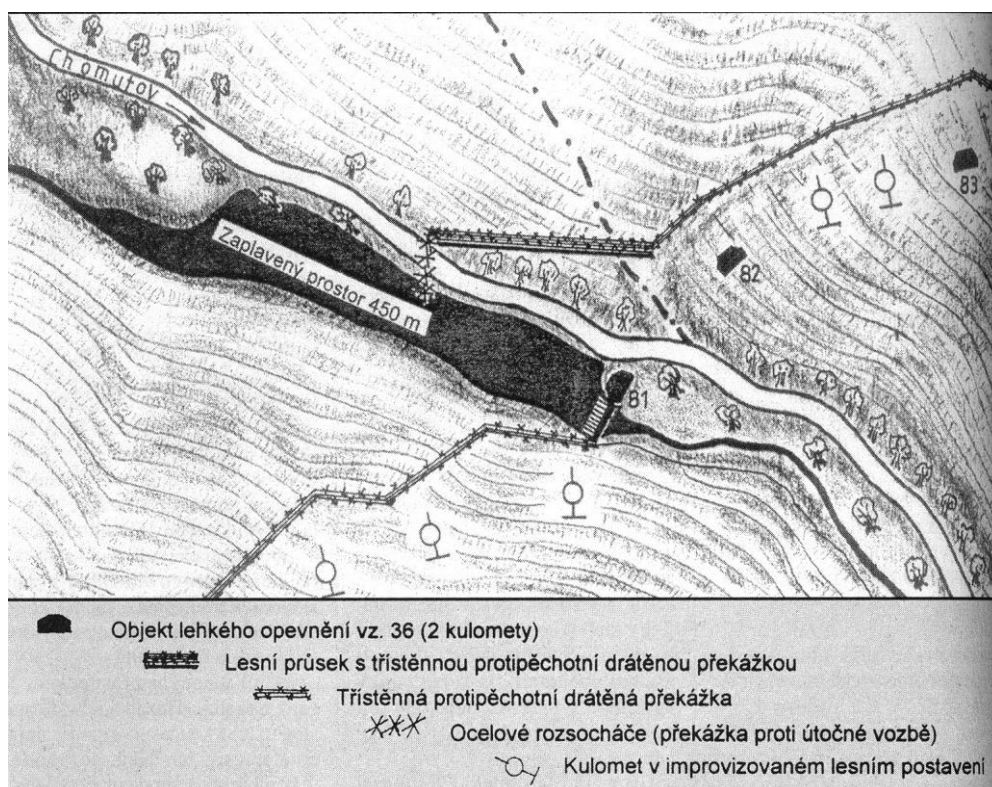
Obr. 8: Stavba přehrady *Franze Josefa I.* (Kamenička) na dobové pohlednici



Obr. 9: Železná lávka přes Medvědí vodopády



Obr. 10: Schéma návrhu obranné přehrady v Bezručově údolí



Obr. 11: Pozůstatek objektu drtičky u Křimovské přehrady



Obr. 12: Zaniklá trať Křimov – Reitzenhain



Obr. 13: Ruiny ve Stráži



Obr. 14: Turistická mapa Chomutovska z roku 1976



Obr. 15: Mapa sledované oblasti Přírodního parku Bezručovo údolí 2012

